
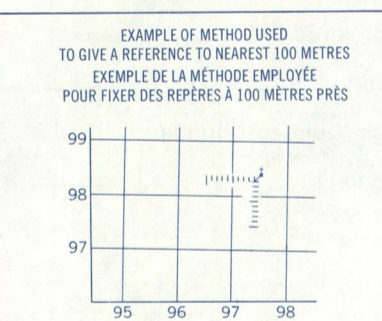
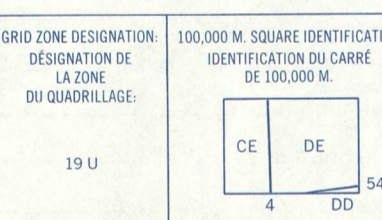


Military users, refer to this map as: **SÉRIE A 761 SÉRIE MAP 22 D/16 CARTE**  
 Références de cette carte pour usage militaire: **EDITION 2 MCE ÉDITION**



Use diagram only to obtain numerical values APPROXIMATELY NEAR DECLINATION 1978 FOR CENTRE OF MAP  
 Annual change: decreasing 4.5  
 Utilisez le diagramme pour obtenir les valeurs numériques APPROXIMATIVEMENT AU CENTRE DE LA CARTE EN 1978  
 Variation annuelle: décroissante 4.5

ONE THOUSAND METRE  
 UNIVERSAL TRANSVERSE MERCATOR GRID  
 ZONE 19  
 QUADRILLAGE DE MILLE MÈTRES  
 TRANSVERSE UNIVERSEL DE MERCATOR



REFERENCE POINT: CHURCH - ÉGLISE  
 EASTING: Road number on grid line immediately to left of point  
 LONGITUDE EST: Note le chiffre de la ligne de quadrillage immédiatement à gauche du repère  
 Estimate tenths of a square from this line eastward to point  
 Estimer le nombre de dixièmes de carré entre cette ligne et le repère en direction est  
 NORTHING: Road number on grid line immediately below point  
 LATITUDE NORD: Note le chiffre de la ligne de quadrillage immédiatement en dessous du repère  
 Estimate tenths of a square from this line northward to point  
 Estimer le nombre de dixièmes de carré entre cette ligne et le repère en direction nord  
 GRID REFERENCE: 579584  
 Notez ce chiffre sur l'échelle 100 000 mètres (échelle au décaimètre)  
 La précision relative au terrain est à 100 000 mètres (échelle au décaimètre)

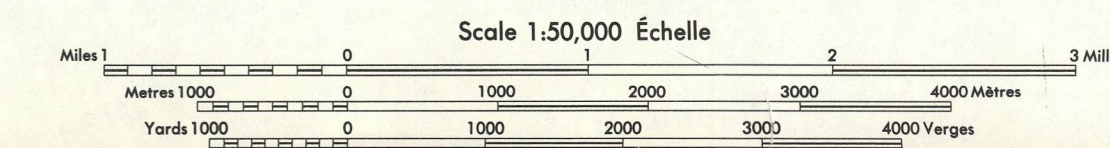
TABLEAU D'ASSEMBLAGE DU SYSTÈME NATIONAL DE RÉFÉRENCE CARTOGRAPHIQUE

22 D/15	22 D/16	22 D/17
22 D/14	22 D/15	22 D/16
22 D/13	22 D/14	22 D/15

INDEX TO ADJOINING MAPS OF THE NATIONAL TOPOGRAPHIC SYSTEM

Produced by the SURVEYS AND MAPPING BRANCH, DEPARTMENT OF ENERGY, MINES AND RESOURCES, based on aerial photography taken in 1976. Information current as of 1976.  
 Copies may be obtained from the Canada Map Office, Department of Energy, Mines and Resources, Ottawa, or your nearest map dealer.  
 © Canada Copyrights Reserved 1977

LAC POULIN-DE-COURVAL  
 QUÉBEC



CONTOUR INTERVAL: 50 FEET  
 Épaisseur de ligne des courbes de niveau: 15 mètres  
 North American Datum 1927  
 Transverse Mercator Projection

Édité par la DIRECTION DES LEVÉS ET DE LA CARTOGRAPHIE, MINISTÈRE DE L'ÉNERGIE, DES MINES ET DES RESSOURCES. Basé sur des photographies aériennes prises en 1976. Informations des ouvrages en 1976. Réalignement à jour en 1976.  
 Ces cartes sont en vente au Bureau des Cartes du Canada, ministère de l'Énergie, des Mines et des Ressources, Ottawa, ou chez le vendeur le plus près.  
 © Canada 1977. Tous droits réservés.