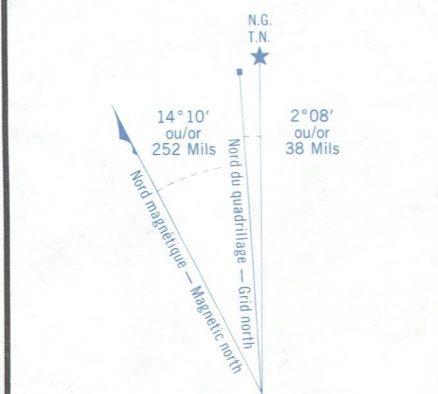
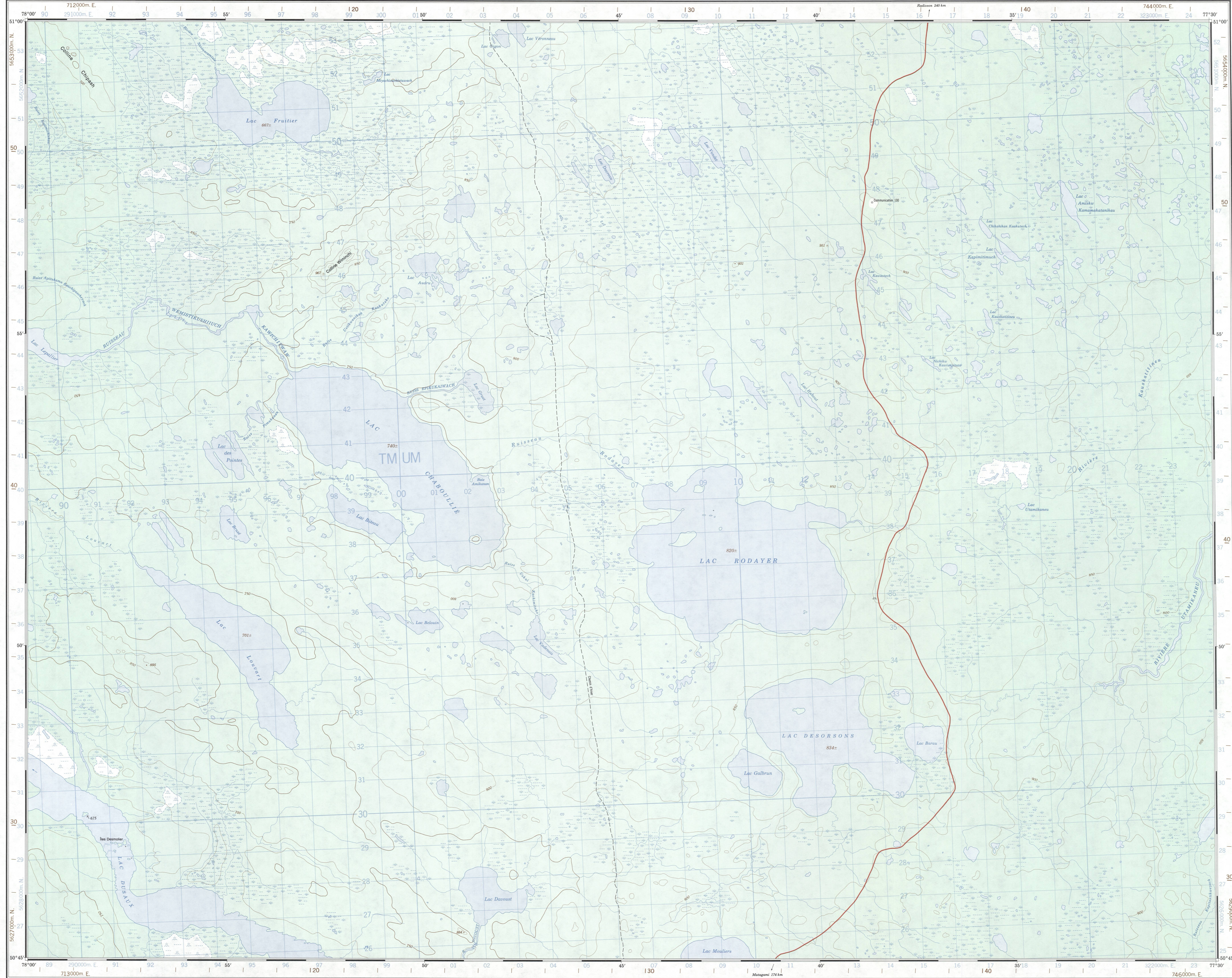


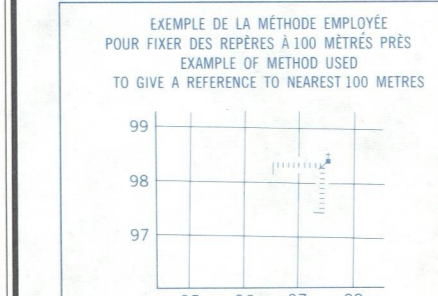
Référence de cette carte pour usage militaire: Military users, refer to this map as: SÉRIE A 761, SÉRIE CARTE 32 K/13, MAP ÉDITION 3 MCE, ÉDITION



Utiliser le diagramme pour obtenir les valeurs numériques... DÉVIATION MOYENNE APPROXIMATIVE... VARIATION ANNUALE MOYENNE APPROXIMATIVE... ANNUAL CHANGE ESTIMATED 9.7

QUADRILAGE UNIVERSEL TRANSVERSE DE MERCATOR DE MILLE MÈTRES ZONE 18 ONE THOUSAND METRE UNIVERSAL TRANSVERSE MERCATOR GRID

Table with 2 columns: DÉSIGNATION DE LA ZONE DU QUADRILAGE GRID ZONE DESIGNATION and IDENTIFICATION DU CARRE DE 100 000 m carrés 100 000 m SQUARE IDENTIFICATION. Shows grid coordinates TM UM.



POINT DE RÉFÉRENCE: ÉGLISE - CHURCH (100-mètres au-dessus du point). NOTEZ: Notez le chiffre de la ligne du quadrillage immédiatement à gauche du point. EASTING: Read number on grid line immediately to left of point. ESTIMEZ le nombre de divisions du carré entre cette ligne et le repère en direction est. ESTIMATE the number of divisions of the grid between this line eastward to point.

LES AMORCES BRUNES NUMÉROTÉES REPRÉSENTENT LE QUADRILAGE U.T.M. DE 1 000 MÈTRES ZONE 17. BROWN NUMBERED TICKS INDICATE THE 1 000 METRE U.T.M. GRID.

Table showing grid coordinates for adjacent maps: 32 M1, 32 N4, 32 N3, 32 L16, 32 K13, 32 K14, 32 L8, 32 K12, 32 N11.

ÉTABLI PAR LE CENTRE CANADIEN DE CARTOGRAPHIE... MISE À JOUR POUR ILLUSTRER LES ÉLÉMENTS CARTOGRAPHIQUES VISIBLES SUR LES IMAGES SATELLITE DE 1986.

Produced by the Canada Centre for Mapping... Updated for features visible on 1986 satellite imagery.

Routes, revêtement dur, revêtement dur, sentier, cercle au portage. Routes, hard surface, trail, cut line or portage.

ÉCHELLE DE CONVERSION DES ALTITUDES. Mètres 30 20 10 0 100 200 300 400 500 600 700 800 900 1000 Feet 100 200 300 400 500 600 700 800 900 1000

LAC RODAYER MUNICIPALITÉ DE BAIX-JAMES QUÉBEC. Échelle 1:50 000 Scale. 1:50,000

CONVERSION SCALE FOR ELEVATIONS. Mètres 30 20 10 0 100 200 300 400 500 600 700 800 900 1000 Feet 100 200 300 400 500 600 700 800 900 1000

CONTOUR INTERVAL: 50 FEET Elevations in Feet above Mean Sea Level. Système de référence géodésique nord-américain, 1927 North American Datum 1927. Projection: Mercator Projection.

Produced by the Canada Centre for Mapping... Updated for features visible on 1986 satellite imagery.

Énergie, Mines et Ressources Canada. Energy, Mines and Resources Canada.