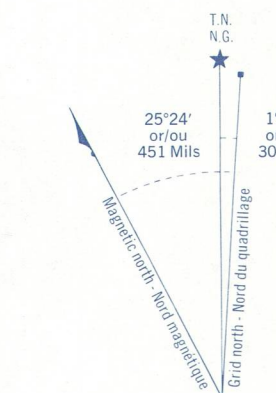
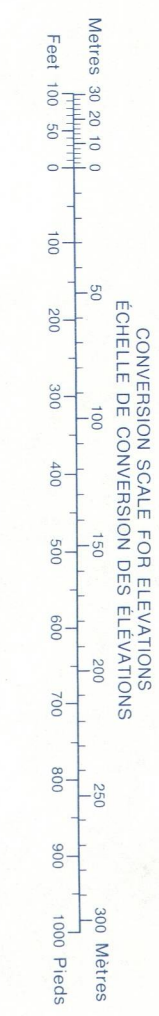
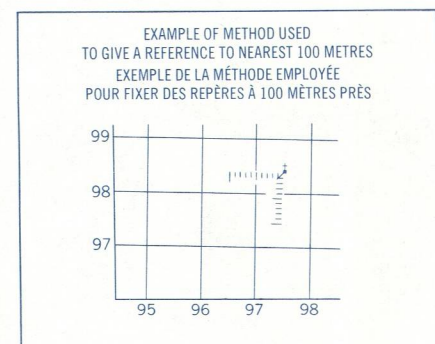


Military users refer to this map as: **SERIE A 761 SERIE**  
 Références de cette carte: **MAP 22 G/15 CARTE**  
 pour usage militaire: **EDITION 2 MCE EDITION**



ONE THOUSAND METRE  
 UNIVERSAL TRANSVERSE MERCATOR GRID  
 ZONE 19  
 QUADRILLAGE DE MILLE MÈTRES  
 TRANSVERSE UNIVERSEL DE MERCATOR

GRID ZONE DESIGNATION DÉSIGNATION DE LA ZONE DU QUADRILLAGE	100,000 M SQUARE IDENTIFICATION IDENTIFICATION DU CARRÉ DE 100,000 M
19 U	FF



REFERENCE POINT  
 POINT DE RÉFÉRENCE: CHURCH - EGLISE (100 metres above) (100 mètres au-dessus)

EASTING: Read number on grid line immediately to left of point.  
 LONGITUDE EST: Lire le chiffre de la ligne de quadrillage immédiatement à gauche du repère.

NORTHING: Read number on grid line immediately below point.  
 LATITUDE NORD: Lire le chiffre de la ligne de quadrillage immédiatement en-dessous du repère.

GRID REFERENCE: 7884 97584  
 RÉFÉRENCES AU QUADRILLAGE: 7884 97584

TABLEAU D'ASSEMBLAGE DU SYSTÈME NATIONAL DE RÉFÉRENCE CARTOGRAPHIQUE

67°30'	67°00'	66°30'
50°15'	50°15'	50°15'
22 G/14	22 G/15	22 G/16
22 G/14	22 G/15	22 G/16
22 G/14	22 G/15	22 G/16
49°45'	49°45'	49°45'

INDEX TO ADDITIONAL MAPS OF THE NATIONAL TOPOGRAPHIC SYSTEM


Produced by the SURVEYS AND MAPPING BRANCH, DEPARTMENT OF ENERGY, MINES AND RESOURCES. Révisé par le service des Levés et de la Cartographie, Ministère de l'Énergie, des Mines et des Ressources, Ottawa, en juin 1976. Information current as of 1976.

Copies may be obtained from the Canada Map Office, Department of Energy, Mines and Resources, Ottawa, or your nearest map dealer.

© Canada Copyrights Reserved 1977

Roads	Routes	Trail	Cart track
hard surface, all weather	route pavée, toute saison	sentier	sentier, parcelle ou portage
loose or stabilized surface, all weather	gravier aggloméré, toute saison	sentier, parcelle ou portage	sentier, parcelle ou portage
loose surface, dry weather and unclassified streets	de gravier, temps sec et route hors classe	sentier, parcelle ou portage	sentier, parcelle ou portage
cart track	de terre	sentier, parcelle ou portage	sentier, parcelle ou portage
trail, cut line or portage	sentier, parcelle ou portage	sentier, parcelle ou portage	sentier, parcelle ou portage

FOR COMPLETE REFERENCE SEE REVERSE SIDE POUR UNE LISTE COMPLÈTE DES SIGNES, VOIR AU VERSO



CONTOUR INTERVAL 50 FEET  
 Élevations in feet above Mean Sea Level  
 North American Datum 1927  
 Transverse Mercator Projection

ÉLOUANCE DES COURBES 50 PIEDS  
 Élevations in feet above Mean Sea Level  
 North American Datum 1927  
 Projection transverse de Mercator

Échelle par la DIRECTION DES LEVÉS ET DE LA CARTOGRAPHIE, MINISTÈRE DE L'ÉNERGIE, DES MINES ET DES RESSOURCES. Map 22 G/15 is a photographic reproduction of the original map of 1976. Modifications des courbes en 1976. Révisements à jour en 1976.

Ces cartes sont en vente au Bureau des Cartes du Canada, Ministère de l'Énergie, des Mines et des Ressources, Ottawa, ou chez le vendeur le plus près.

© Canada 1977. Tous droits réservés

ILES DE MAI  
 22 G/15  
 ÉDITION 2