

5845000

ADVANCE PRINT

CANADA

ÉPREUVE PRÉLIMINAIRE

33 B/12

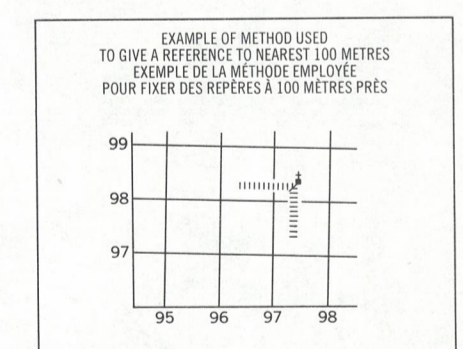
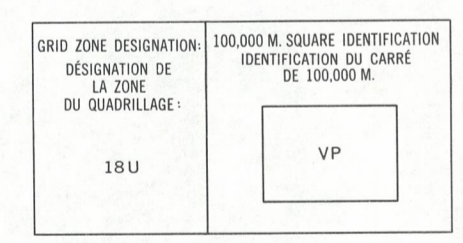
5845000

Military users, refer to this map as: Reference on the carte pour usage militaire: SERIES 4701 SÉRIE MAP 33 B/12 CARTE ÉDITION 1 MCE ÉDITION

LEGEND - LÉGENDE

ROADS AND RELATED FEATURES		ROUTES ET OUVRAGES CONNEXES	
HARD SURFACE, ALL WEATHER	SURFACE DURE, TOUTES SAISONS	GRAVEL	GRAVIER
LOOSE SURFACE	GRAVIER	CHEMIN DE TERRE, D'HIVER	EN CONSTRUCTION
CART TRACK, WINTER ROAD	ENHUR CONSTRUCTION	SENIER, PERÇÉE, PORTAGE	SENIER, PERÇÉE, PORTAGE
TRAIL, CUTLINE, PORTAGE	SENIER, PERÇÉE, PORTAGE	AGGLOMERATION	AGGLOMERATION
BUILT UP AREA	AGGLOMERATION	CHEMIN DE FER, VOIE D'ÉVÈNEMENT, GARE, ARRÊT	CHEMIN DE FER, VOIE D'ÉVÈNEMENT, GARE, ARRÊT
RAILWAY, SIDING, STATION, STOP	CHEMIN DE FER, VOIE D'ÉVÈNEMENT, GARE, ARRÊT	PONT	PONT
BRIDGE	PONT	HYDROAÉROPORT, MOULAGE	HYDROAÉROPORT, MOULAGE
SEAPLANE BASE, ANCHORAGE	HYDROAÉROPORT, MOULAGE	LANDMARK FEATURES	
LANDMARK FEATURES		POINTS DE REPÈRE	
HOUSE, BARN	MAISON, GRANGE	ÉGLISE, ÉCOLE	ÉGLISE, ÉCOLE
CHURCH, SCHOOL	ÉGLISE, ÉCOLE	BUREAU DE POSTE	BUREAU DE POSTE
POST OFFICE	BUREAU DE POSTE	LIEU HISTORIQUE	LIEU HISTORIQUE
HISTORICAL SITE	LIEU HISTORIQUE	TOURS: FEU, RADIO	TOURS: FEU, RADIO
TOWERS: FIRE, RADIO	TOURS: FEU, RADIO	PUITS: PÉTROLE, GAZ	PUITS: PÉTROLE, GAZ
WELL, OIL, GAS	PUITS: PÉTROLE, GAZ	RÉSERVOIR: PÉTROLE, ESSENCE, EAU	RÉSERVOIR: PÉTROLE, ESSENCE, EAU
TANK, OIL, GASOLINE, WATER	RÉSERVOIR: PÉTROLE, ESSENCE, EAU	LIGNE TÉLÉPHONIQUE	LIGNE TÉLÉPHONIQUE
TELEPHONE LINE	LIGNE TÉLÉPHONIQUE	LIGNE DE TRANSPORT D'ÉNERGIE	LIGNE DE TRANSPORT D'ÉNERGIE
POWER TRANSMISSION LINE	LIGNE DE TRANSPORT D'ÉNERGIE	MINE	MINE
MINE	MINE	TRANCHEE, REMBLAI	TRANCHEE, REMBLAI
CUTTING, EMBANKMENT	TRANCHEE, REMBLAI	FOSSÉ DE GRAVIER	FOSSÉ DE GRAVIER
GRAVEL PIT	FOSSÉ DE GRAVIER	BOUNDARIES AND CONTROL	
BOUNDARIES AND CONTROL		FRONTIÈRES ET POINTS DE RÉFÉRENCES	
INTERNATIONAL, PROVINCIAL	FRONTIÈRE INTERNATIONALE, PROVINCIALE	BOURNE FRONTIÈRE	BOURNE FRONTIÈRE
BOUNDARY MONUMENT	BOURNE FRONTIÈRE	COMTÉ, DISTRICT	COMTÉ, DISTRICT
COUNTY, DISTRICT	COMTÉ, DISTRICT	TOWNSHIP PARISH - SURVEYED	CANTON, PAROISSE - ARPENITÉ
TOWNSHIP PARISH - SURVEYED	CANTON, PAROISSE - ARPENITÉ	TOWNSHIP DLS - SURVEYED	CANTON, DLS - ARPENITÉ
TOWNSHIP DLS - SURVEYED	CANTON, DLS - ARPENITÉ	TOWNSHIP DLS - UNSURVEYED	CANTON, DLS - NON ARPENITÉ
TOWNSHIP DLS - UNSURVEYED	CANTON, DLS - NON ARPENITÉ	TOWNSHIP DLS - SECTION CORNERS	SECTION ANGULAIRE
TOWNSHIP DLS - SECTION CORNERS	SECTION ANGULAIRE	MUNICIPALITY	MUNICIPALITÉ
MUNICIPALITY	MUNICIPALITÉ	INDIAN RESERVE, PARK, ETC.	RÉSERVE INDIENNE, PARC, ETC.
INDIAN RESERVE, PARK, ETC.	RÉSERVE INDIENNE, PARC, ETC.	HORIZONTAL CONTROL POINT	REPÈRE PLANIMÉTRIQUE
HORIZONTAL CONTROL POINT	REPÈRE PLANIMÉTRIQUE	BENCH MARK	REPÈRE DE NIVELLEMENT
BENCH MARK	REPÈRE DE NIVELLEMENT	SPOT ELEVATION, ELEVATION APPROXIMATE	POINT COTÉ, ÉLEVATION APPROXIMATIVE
SPOT ELEVATION, ELEVATION APPROXIMATE	POINT COTÉ, ÉLEVATION APPROXIMATIVE	DRAINAGE AND RELATED FEATURES	
DRAINAGE AND RELATED FEATURES		DRAINAGE ET OUVRAGES CONNEXES	
STREAM, SHORELINE, INDEFINITE	COURS D'EAU, RIVE, IMPRÉCISE	DIRECTION OF FLOW	DIRECTION DU COURANT
STREAM, SHORELINE, INDEFINITE	COURS D'EAU, RIVE, IMPRÉCISE	LAKE, INTERMITTENT	LAC, INTERMITTENT
DIRECTION OF FLOW	DIRECTION DU COURANT	INUNDATED, FLOODED LAND	TERRAIN INONDÉ
LAKE, INTERMITTENT	LAC, INTERMITTENT	MARSH OR SWAMP (WOODED)	MARAIS OU MARECAGE (BOISÉ)
INUNDATED, FLOODED LAND	TERRAIN INONDÉ	DRY RIVER BED WITH CHANNELS	LIT DE COURS D'EAU TARI AVEC CHENAUX
MARSH OR SWAMP (WOODED)	MARAIS OU MARECAGE (BOISÉ)	SAND, ABOVE, IN WATER	SABLE, AU DESSUS, DANS L'EAU
DRY RIVER BED WITH CHANNELS	LIT DE COURS D'EAU TARI AVEC CHENAUX	STRING BOG	MARECAGES EN ENFILADE
SAND, ABOVE, IN WATER	SABLE, AU DESSUS, DANS L'EAU	TUNDRA POND, POLYGONS	TOUNDRA, ÉTANGS, SOLS POLYGONAUX
STRING BOG	MARECAGES EN ENFILADE	RAPIDS	RAPIDES
TUNDRA POND, POLYGONS	TOUNDRA, ÉTANGS, SOLS POLYGONAUX	FORESHORE FLATS	ESTRANS
RAPIDS	RAPIDES	ROCK	ROCHE
FORESHORE FLATS	ESTRANS	DAM	BARRAGE
ROCK	ROCHE	WHARF	QUAI
DAM	BARRAGE	DITCH	FOSSÉ
WHARF	QUAI	RELIEF FEATURES	
DITCH	FOSSÉ	RELIEF	
RELIEF FEATURES		RELIEF	
CONTOURS	COURBE DE NIVEAU	APPROXIMATE CONTOUR	COURBE DE NIVEAU APPROXIMATIF
CONTOURS	COURBE DE NIVEAU	DEPRESSION	COURBE DE CUVETTE
APPROXIMATE CONTOUR	COURBE DE NIVEAU APPROXIMATIF	ESKER	ESKER
DEPRESSION	COURBE DE CUVETTE	PINGO	PINGO
ESKER	ESKER	SAND, SAND DUNES	SABLE, DUNES
PINGO	PINGO	PALSA BOG	PALSE
SAND, SAND DUNES	SABLE, DUNES	WOODED AREA	RÉGION BOISÉE
PALSA BOG	PALSE		
WOODED AREA	RÉGION BOISÉE		

15070	10 / 55
87	81
15070	10 / 55
46	52
15071	15258 6 / 56
130	125



REFERENCE POINT
POINT DE RÉFÉRENCE

CHURCH - ÉGLISE (as shown)
ÉGLISE (tel qu'illustré)

EASTING: Road number on grid line immediately to left of point.
LONGITUDE EST: Numéro de la ligne de quadrillage immédiatement à gauche du point.
Estimate length of a square from this line measured by point.
Estimer la longueur de carré de ce côté entre cette ligne et la ligne de quadrillage.

NORTHING: Road number on grid line immediately below point.
LATITUDE NORD: Numéro de la ligne de quadrillage immédiatement en dessous du point.
Estimate length of a square from this line measured by point.
Estimer la longueur de carré de ce côté entre cette ligne et la ligne de quadrillage.

GRID REFERENCE (SAMPLE)
ÉCHÉLON DE QUADRILLAGE

Nearest grid reference 100.00 metres (about 33 miles)
Plus proche référence échelle 100.00 mètres (environ 33 milles)

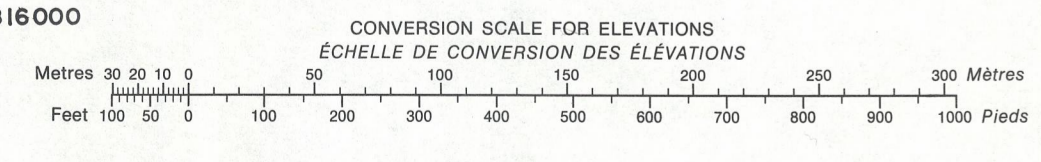
33 C/16	33 B/13	33 B/14
33 B/6	33 B/12	33 B/11
33 C/8	33 B/5	33 B/6

The 1972 MAGNETIC BEARING is 19°18'34" (mils) WEST of GRID NORTH.
Le REPERE MAGNÉTIQUE en 1972 est à 19°18'34" (mils) OUEST de NORD DU QUADRILLAGE.

GRID NORTH is 9°26' 11 min WEST of TRUE NORTH for centre of map.
NORD DU QUADRILLAGE est 9°26' 11 min à l'ouest de NORD GÉOGRAPHIQUE au centre de la carte.

ONE THOUSAND METRE
UNIVERSAL TRANSVERSE MERCATOR GRID
ZONE 18
QUADRILLAGE DE MILLE MÈTRES
UNIVERSAL TRANSVERSE DE MERCATOR

5816000

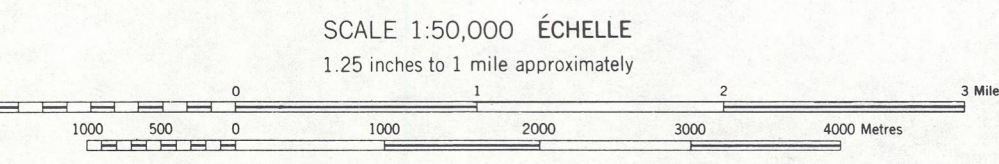


33 B/12

ÉDITION 1

PRODUCED BY SURVEYS AND MAPPING BRANCH,
DEPARTMENT OF ENERGY, MINES AND RESOURCES,
OTTAWA, 1971, FROM PHOTOGRAPHS TAKEN IN 19 55-56
CONTOUR INTERVAL 50 FEET

GLADMAN LAKE
QUEBEC



ÉTABLI PAR LA DIRECTION DES LEVÉS ET DE LA
CARTOGRAPHIE, MINISTÈRE DE L'ÉNERGIE, DES
MINES ET DES RESSOURCES, OTTAWA, EN 1971,
D'APRÈS DES PHOTOGRAPHIES PRISES EN 19 55-56
EQUIDISTANCE DES COURBES 50 PIEDS

5816000

432000

52°30'

432000

432000
5844000m N
43
42
41
40
39
38
37
36
35
34
33
32
31
30
29
28
27
26
25
24
23
22
21
20
19
18
17
16
15
14
13
12
11
10
9
8
7
6
5
4
3
2
1
0
5818000m N



52°45'
44
43
42
41
40
39
38
37
36
35
34
33
32
31
30
29
28
27
26
25
24
23
22
21
20
19
18
17
16
15
14
13
12
11
10
9
8
7
6
5
4
3
2
1
0
5818000m N

52°30'

432000