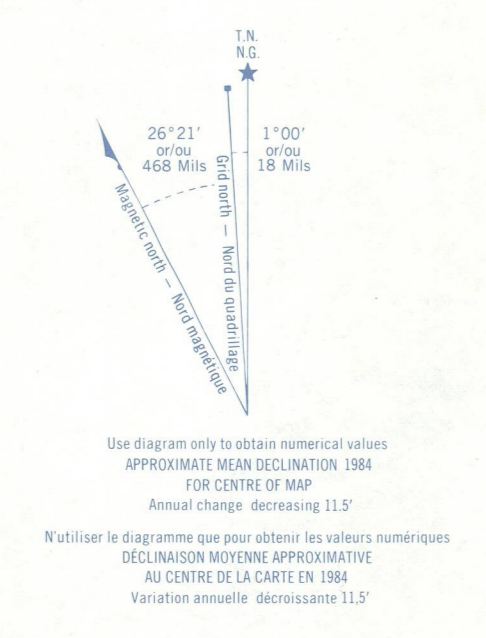

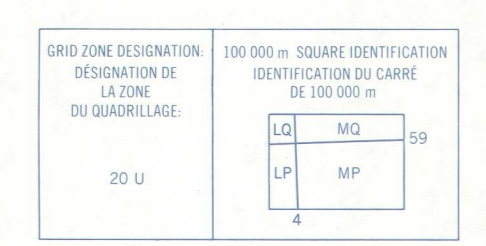


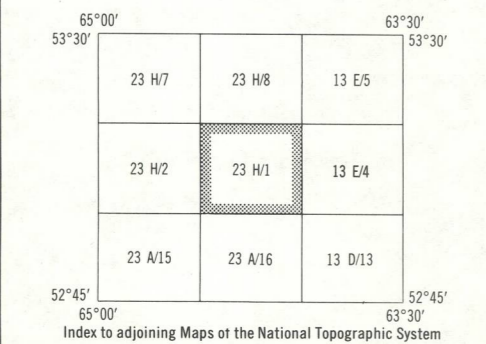
Military users refer to this map as: **SÉRIE A 771 SÉRIE**  
 Références de cette carte: **MAP 23 H/1 CARTE**  
 pour usage militaire: **ÉDITION 2 MCE ÉDITION**



ONE THOUSAND METRE  
 UNIVERSAL TRANSVERSE MERCATOR GRID  
 ZONE 20  
 QUADRILLAGE DE MILLE MÈTRES  
 TRANSVERSAL UNIVERSAL DE MERCATOR

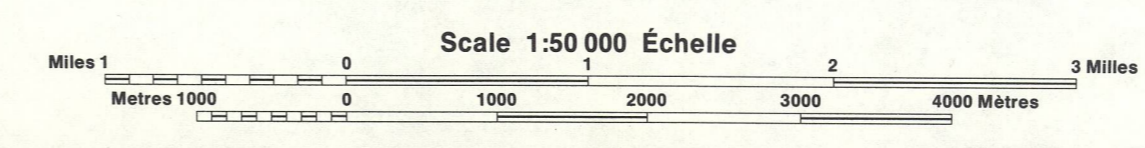


REFERENCE POINT CHURCH - EGLISE (see above) (voir ci-dessus)  
 EASTING: Read number on grid line immediately to left of point.  
 ABSISSÉE: Notez le chiffre de la ligne de quadrillage immédiatement à gauche du repère.  
 Estimate height of a square from this line northward to point.  
 Estimer le nombre de carrés du carré entre cette ligne et le repère en direction nord.  
 NORTHING: Read number on grid line immediately below point.  
 ORDONNÉE: Notez le chiffre de la ligne de quadrillage immédiatement en dessous du repère.  
 Estimate height of a square from this line northward to point.  
 Estimer le nombre de carrés du carré entre cette ligne et le repère en direction nord.  
 GRID ZONE DESIGNATION: 20 U  
 RÉFÉRENCE DU QUADRILLAGE: 20 U  
 Nearest central grid reference 500 000 metres (about 63 miles).  
 La référence centrale relative est à 500 000 mètres (environ 63 miles).



Produced by the SURVEYS AND MAPPING BRANCH, DEPARTMENT OF ENERGY, MINES AND RESOURCES. Copied from aerial photography taken in 1975. Culture check 1981. Published in 1982.  
 Copies may be obtained from the Canada Map Office, Department of Energy, Mines and Resources, Ottawa, or your nearest map dealer.  
 © 1985. Her Majesty the Queen in Right of Canada, Department of Energy, Mines and Resources.

**CHAULK LAKE**  
**NEWFOUNDLAND TERRE-NEUVE**



CONVERSION SCALE FOR ELEVATIONS  
 METRES 50 100 200 300 400 500 600 700 800 900 1000  
 FEET 100 200 300 400 500 600 700 800 900 1000  
 CONTOUR INTERVAL: 50 FEET  
 ELEVATIONS IN FEET ABOVE MEAN SEA LEVEL  
 North American Datum 1927  
 Transverse Mercator Projection

ÉCHELLE DE CONVERSION DES ALTITUDES  
 MÈTRES 50 100 200 300 400 500 600 700 800 900 1000  
 PIEDS 100 200 300 400 500 600 700 800 900 1000  
 ÉPAISSEUR DES COURBES: 50 PIEDS  
 ALTITUDES EN PIEDS  
 Système de référence géodésique nord-américain, 1927  
 Projection Transverse de Mercator

Élaboré par la DIRECTION DES LEVES ET DE LA CARTOGRAPHIE, MINISTÈRE DE L'ÉNERGIE, DES MINES ET DES RESSOURCES. Copié de la photographie aérienne prise en 1975. Vérification culturelle en 1981. Publié en 1982.  
 Ce carton peut se vendre au Bureau des Cartes du Canada, Ministère de l'Énergie, des Mines et des Ressources, Ottawa, ou chez le revendeur à proximité.  
 © 1985. Sa Majesté La Reine du Chef de Canada, Ministère de l'Énergie, des Mines et des Ressources.

CHAULK LAKE  
 23 H/1  
 ÉDITION 2  
 Energy, Mines and Resources Canada / Énergie, Mines et Ressources Canada