

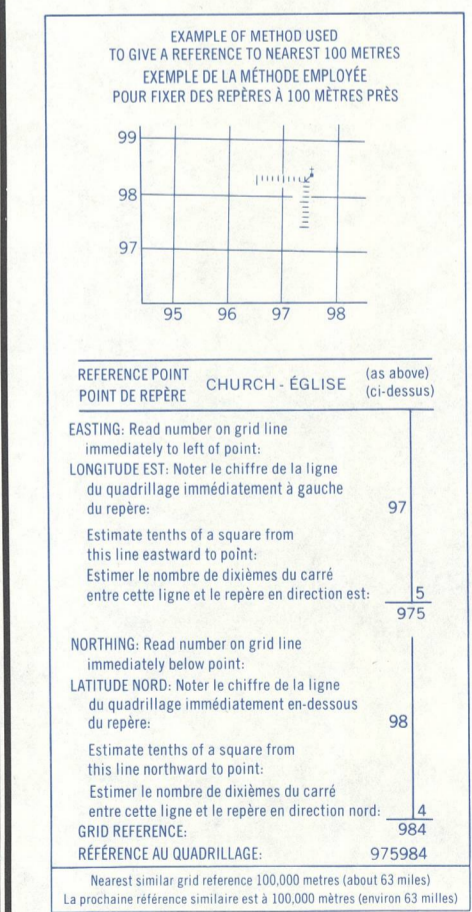
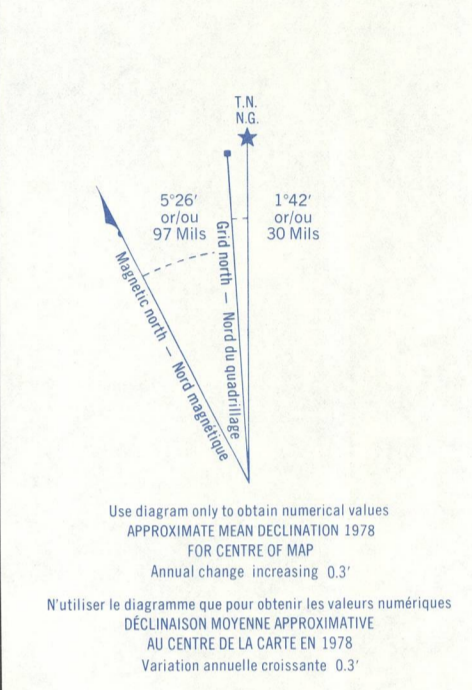
Military users refer to this map as: **SÉRIE A 751** **SÉRIE MAP 42 G/6** **CARTE**  
 Références de cette carte: **ÉDITION 2** **MICE** **ÉDITION**  
 Pour un complet glossaire des symboles voir le verso

**GLOSSARY GLOSSAIRE**

Airfield	Terrain d'aviation
Area	Arrière
City Limits	Limites de la ville
Customs	Douane
Ditch	Fossé
Dugout	Abrevoir
Dump	Décharge
Filtration Plant	Usine de filtration
Gas	Gaz
Gas Crane	Tournevis à gaz
Gun Yard	Ferraille
Kiln	Four
Lakehead	Salvage
Mine Waste	Déchets de mine
Oil Well	Puits de pétrole
Park	Parc
Risk	Patrimoine
Senior Citizens Home	Foyer d'âge d'or
Ski Area	Station de ski
Stim. Box	Fondrière à stimulants
Surveyed Line	Ligne arpentée
Tank	Réservoir
Water	Eau
Winter Road	Chemin d'hiver

**ABBREVIATIONS ABRÉVIATIONS**

Abandoned	Abandonné
Cemetery	Cimetière
County	Comté
Elevator	Elevateur
Farm	Ferme
Indian Reserve	Reserve indienne
Hospital	Hôpital
Lot	Lot
Micro	Micro-onde
Municipality	Municipalité
Post Office	Bureau de poste
Power House	Centrale électrique
Royal Canadian Mounted Police	Constablaire Royal Canadien
Res	Reservoir
Trans Sta	Station de transformateurs
Trl	Two Farm Licence



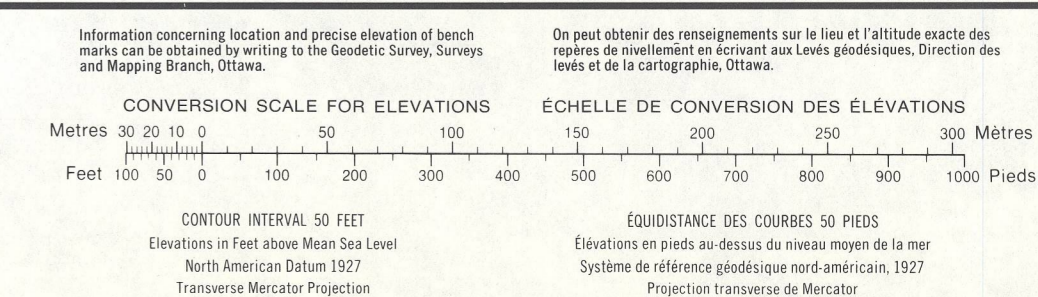
**TABLEAU D'ASSOULAGE DU SYSTÈME NATIONAL DE RÉFÉRENCE CARTOGRAPHIQUE**

42 G/1	42 G/2	42 G/3	42 G/4	42 G/5	42 G/6	42 G/7	42 G/8
42 G/9	42 G/10	42 G/11	42 G/12	42 G/13	42 G/14	42 G/15	42 G/16

**INDEX TO ADJOINING MAPS OF THE NATIONAL TOPOGRAPHIC SYSTEM**

Produced by the SURVEYS AND MAPPING BRANCH, DEPARTMENT OF ENERGY, MINES AND RESOURCES, based on aerial photographs taken in 1976. Culture check 1977. Information current as of 1977.  
 Copies may be obtained from the Canada Map Office, Department of Energy, Mines and Resources, Ottawa, or your nearest map dealer.  
 © 1979, Her Majesty the Queen in Right of Canada, Department of Energy, Mines and Resources.

**ROCK RIVER**  
 COCHRANE DISTRICT  
 ONTARIO  
 Scale 1:50,000 Échelle



Établi par la DIRECTION DES LEVÉS ET DE LA CARTOGRAPHIE, MINISTÈRE DE L'ÉNERGIE, DES MINES ET DES RESSOURCES, basé sur des photographies aériennes prises en 1976. Vérification des données en 1977. Informations actuelles au 1977.  
 Ces cartes sont en vente au Bureau des Cartes de Canada, Ministère de l'Énergie, des Mines et des Ressources, Ottawa, ou chez votre marchand de cartes.  
 © 1979, Sa Majesté La Reine du Chef du Canada, Ministère de l'Énergie, des Mines et des Ressources.

**ROCK RIVER**  
 42 G/6  
 ÉDITION 2  
**SUPERSEDED EDITION**