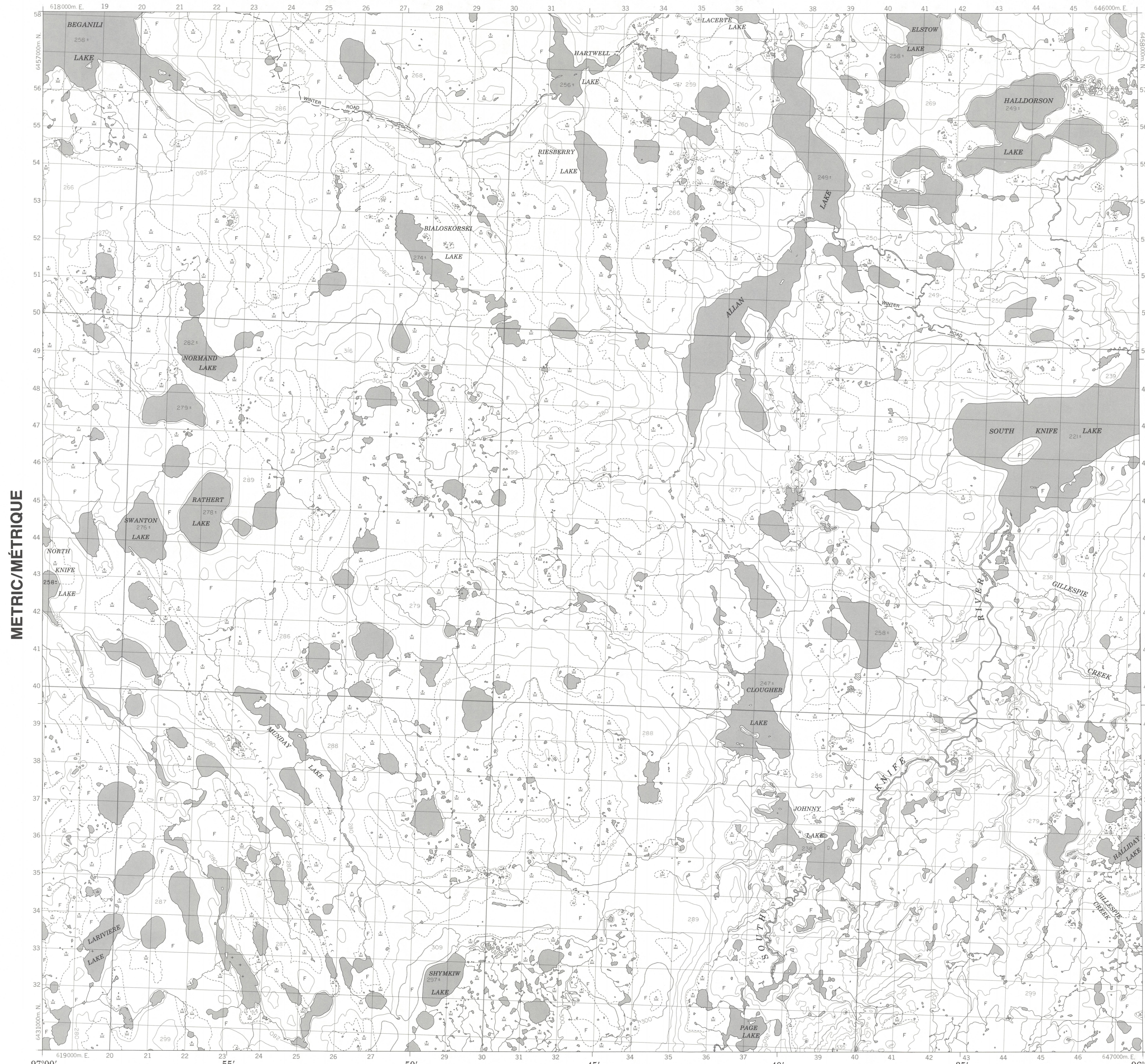


Military users, refer to this map as: SÉRIE A 701 SÉRIE Références de cette carte: MAP 64-1/2 CARTE pour usage militaire: ÉDITION 1 MCE ÉDITION



METRIC/MÉTRIQUE

METRIC/MÉTRIQUE


LEGEND - LÉGENDE

- ROAD, HARD SURFACE ALL WEATHER: ROUTE, SURFACE DURÉE, TOUTES SAISONS
ROAD, LOOSE SURFACE: ROUTE, SURFACE DE GRAVIER
CART TRACK, WINTER ROAD: CHEMIN DE CHARRON, ROUTE D'HIVER
TRAIL, CUT LINE, PORTAGE: SENTIER, PERÇÉE OU PORTAGE
BUILT-UP AREA: AGGLOMÉRATION
RAILWAY: SIDING, STATION, STOP: CHEMIN DE FER, VOIE D'ÉVÈNEMENT, STATION, ARRÊT
BRIDGE: PONTS
SEAPLANE BASE, SEAPLANE ANCHORAGE: BASE D'HYDROAVIONS; ANCRAGE D'HYDROAVIONS
HOUSE, BARN: MAISON; GRANGE
CHURCH: SCHOOL: ÉGLISE; ÉCOLE
POST OFFICE: BUREAU DE POSTE
TOWER, FIRE, RADIO: TOUR; FEU; RADIO
WELL, OIL, GAS: PUIS; PÉTROLE; GAZ
TANK, OIL, GASOLINE, WATER: RÉSERVOIR; PÉTROLE; ESSENCE; EAU
POWER TRANSMISSION LINE: LIGNE DE TRANSPORT D'ÉNERGIE
MINE: MINE
CUTTING, EMBANKMENT: DÉBLAI; REMBLAI
GRAVEL PIT: CARRIÈRE DE GRAVIER
INTERNATIONAL, PROVINCIAL BOUNDARY WITH MONUMENT: FRONTIÈRE INTERNATIONALE LIMITE PROVINCIALE AVEC BORNES
COUNTY, DISTRICT BOUNDARY: LIMITE DE COMTE OU DE DISTRICT
TOWNSHIP, PARISH BOUNDARY: LIMITE DE CANTON, DE PARISSIE
D.L.S. TOWNSHIP CORNER, SURVEYED; UNSURVEYED: COIN DE CANTON (A.T.C.); ARRIÈRE, NON ARRIÈRE
D.L.S. SECTION CORNERS: COINS DE SECTION (A.T.C.)
MUNICIPALITY BOUNDARY: LIMITE DE MUNICIPALITÉ
RESERVE, PARK, ETC. BOUNDARY: LIMITE DE RÉSERVE; DE PARC; ETC.
HORIZONTAL CONTROL POINT: POINT DE CONTRÔLE PLANIMÉTRIQUE
BENCH MARK WITH ELEVATION: RÉFÈRE DE NIVELLEMENT AVEC COTE
SPOT ELEVATION, PRECISE; LAND, WATER: POINT COTE PRÉCIS; SUR TERRE; SUR L'EAU
STREAM OR SHORELINE: INDEFINITE: COURS D'EAU D'EAU OU RIVE; IMPRÉCIS
DIRECTION OF FLOW: DIRECTION DU COURANT
LAKE, INTERMITTENT LAKE, PONDS: LAC; LAC INTERMITTENT; ETANGS
FLOODED LAND: TERRAIN INONDÉ
MARSH; SWAMP (WOODED): MARAIS; BOISÉ MARÉCAGEUX
DRY RIVER BED WITH CHANNELS: LIT DE RIVIÈRE ASSÉCHÉ AVEC CHENAUX
STRING BOG: FONDRIÈRE À FILAMENTS
TUNDRA, LAKES IN TUNDRA; POLYGONS: TOUNDRA; LACS EN TOUNDRA; POLYGOÛNS
RAPIDS; FALLS; RAPIDS: RAPIDES; CHUTES; RAPIDES
FORESHORE FLATS, SAND IN WATER: ESTRANS; SABLE SOUS L'EAU
ROCKS: ROCHES
DAM: BARRAGE
WHARF: QUAI
DITCH: FOSSÉ
CONTOURS: COURBES DE NIVEAU
APPROXIMATE CONTOURS: COURBES DE NIVEAU APPROXIMATIVES
DEPRESSION CONTOUR: COURBE DE CUVETTE
CLIFF: FALAISE
SPOT ELEVATION, APPROXIMATE; LAND; WATER: POINT COTE, APPROXIMATIF; SUR TERRE; SUR L'EAU
ESKER: ESKER
SAND, SAND DUNES: SABLE; DUNES DE SABLE
PALSA BOG: FONDRIÈRE DE PALSE
WOODED AREA, FOREST: SURFACE BOISÉE; FORÊT
CLEARED AREA: ESPACE DÉNUDÉ; CLAIRIÈRE

PHOTOGRAPHY PHOTOGRAPHIE
COMPILED RESTITUTION

Table with grid coordinates and photo identification numbers (e.g., A-14977, B/55, 19).

GRID ZONE DESIGNATION: 14V
100 000 m SQUARE IDENTIFICATION: PV



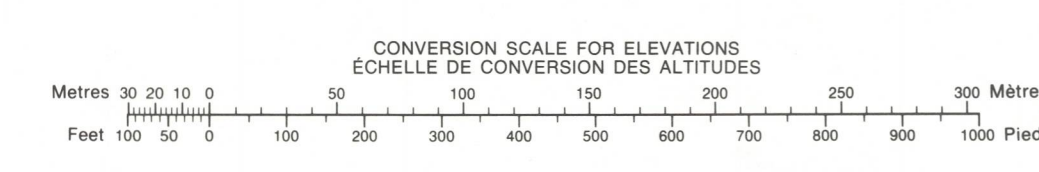
REVISION

Table with columns for REVISION, CHURCH - ÉGLISE, and grid coordinates.

EXAMPLE OF METHOD USED TO FIX A REFERENCE TO NEAREST 100 METRES...
REFERENCE POINT CHURCH - ÉGLISE (in 1900)
EASTING: Read number on grid line immediately to left of point.
ABSCISSE: Note the chiffre de la ligne de quadrillage immédiatement à gauche du repère.

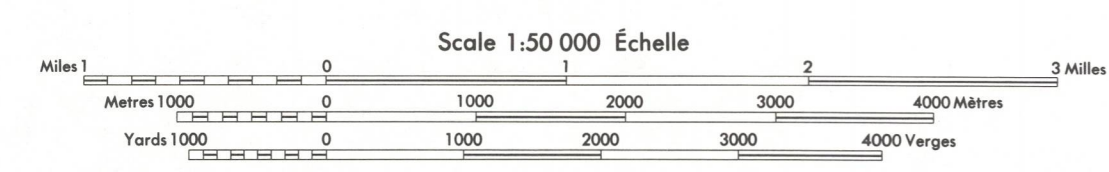
Table with grid coordinates and map sheet numbers (e.g., 64-1/6, 64-1/7, 64-1/8).

ONE THOUSAND METRE UNIVERSAL TRANSVERSE MERCATOR GRID ZONE 14 QUADRILLAGE DE MILLE MÈTRES TRANSVERSE UNIVERSEL DE MERCATOR
The 1983 MAGNETIC BEARING is 4°30' (86 mils) EAST OF GRID NORTH.
ANNUAL CHANGE DECREASING 16.3'
GRID NORTH is 1°55' (34 mils) EAST OF TRUE NORTH for centre of map.



ELEVATIONS IN METRES ABOVE MEAN SEA LEVEL
CONTOUR INTERVAL: 10 METRES
NORTH AMERICAN DATUM 1927
TRANSVERSE MERCATOR PROJECTION

ALLAN LAKE MANITOBA



ALTITUDES EN MÈTRES
EQUIDISTANCE DES COURBES: 10 MÈTRES
SISTÈME DE RÉFÉRENCE GÉODÉSIQUE NORD-AMÉRICAIN 1927
PROJECTION TRANSVERSE DE MERCATOR

ÉTABLI PAR LA DIRECTION DES LÈVES ET DE LA CARTOGRAPHIE...
CES CARTES SONT EN VENTE AU BUREAU DES CARTES DU CANADA...
MINISTÈRE DE L'ÉNERGIE, DES MINES ET DES RESSOURCES, OTTAWA.

ON PEUT OBTENIR DES RENSEIGNEMENTS SUR LE LIEU ET L'ALTITUDE EXACTE DES RÉFÈRES DE NIVELLEMENT EN ÉCRIVANT AUX NIVEAUX GÉODÉSQUES, DIRECTION DES LÈVES ET DE LA CARTOGRAPHIE, OTTAWA.