

LEGEND - LÉGENDE

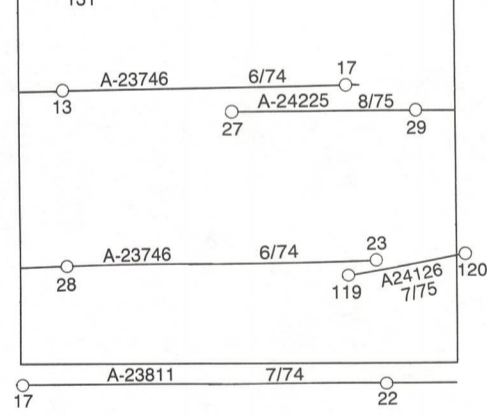
- ROAD, HARD SURFACE, ALL WEATHER. ROUTE, SURFACE DURÉE, TOUTES SAISONS
- ROAD, LOOSE SURFACE. ROUTE, SURFACE DE GRAVIER
- CART TRACK, WINTER ROAD. CHEMIN DE CHARRON, ROUTE D'HIVER
- TRAIL, CUT LINE, PORTAGE. SENTIER, PERÇÉE OU PORTAGE
- BUILT-UP AREA. AGGLOMÉRATION
- RAILWAY, SIDING, STATION, STOP. CHEMIN DE FER, VOIE D'ÉVÈNEMENT, STATION, ARRÊT
- BRIDGE. PONT
- SEAPLANE BASE, SEAPLANE ANCHORAGE. BASE D'HYDROAVIONS, ANCRAGE D'HYDROAVIONS
- HOUSE, BARN. MAISON, GRANGE
- CHURCH, SCHOOL, POST OFFICE. ÉGLISE, ÉCOLE, BUREAU DE POSTE
- TOWER, FIRE, COMMUNICATION. TOUR, FEU, COMMUNICATION
- WELL, OIL, GAS, TANK, WATER. PUIS, PÉTROLE, GAZ, RÉSERVOIR, EAU
- POWER TRANSMISSION LINE. LIGNE DE TRANSPORT D'ÉNERGIE
- MINE, GRAVEL PIT. MINE, CARRIÈRE DE GRAVIER
- CUTTING, EMBANKMENT. DÉBLAI, REMBLAI
- INTERNATIONAL, PROVINCIAL, SECONDARY WITH MONUMENT. FRONTIÈRE INTERNATIONALE, LIMITE PROVINCIALE AVEC BORNE
- PROVINCIAL BOUNDARY, UNSURVEYED. FRONTIÈRE PROVINCIALE, NON ARPENTÉE
- COUNTY, DISTRICT BOUNDARY. LIMITE DE COMTE OU DE DISTRICT
- TOWNSHIP, PARISH BOUNDARY. LIMITE DE CANTON, DE PAROISSE
- MUNICIPALITY BOUNDARY. LIMITE DE MUNICIPALITÉ
- RESERVE, SANCTUARY, PARK, ETC. BOUNDARY. LIMITE DE RÉSERVE, SANCTUAIRES, PARCS, ETC.
- OUTLINED LANDMARK AREA, BOUNDARY APPROXIMATE, ETC. LIMITE DE SURFACE REPÉRÉ, LIMITE APPROXIMATIVE, ETC.
- D.L.S. TOWNSHIP CORNER, SURVEYED; UNSURVEYED. COIN DE CANTON (A.T.C.), ARPENTÉ, NON ARPENTÉ
- D.L.S. SECTION CORNERS. COINS DE SECTION (A.T.C.)
- HORIZONTAL CONTROL POINT. POINT DE CONTRÔLE PLANIMÉTRIQUE
- BENCH MARK WITH ELEVATION. RÉPÈRE DE NIVELLEMENT AVEC COTE
- SPOT ELEVATION, PRECISE. POINT COTE, PRÉCIS
- STREAM OR SHORELINE, INDEFINITE. COURSE D'EAU OU RIVE, IMPRÉCIS
- FLOODED LANDS. LAC, LACS INTERMITTENTS
- LAKE, INTERMITTENT LAKES. TERRAIN INONDÉ
- MARSH, SWAMP (WOODED), STRING BOG. MARAIS, BOISE MARÉCAGEUX, FONDRIÈRE À FILAMENTS
- DRY RIVER BED WITH CHANNELS. LIT DE RIVIÈRE ASSÈCHE AVEC CHENAUX
- RAPIDS, FALLS, RAPIDS. RAPIDES, CHUTES, RAPIDES
- FORESHORE FLATS, SAND IN WATER, ROCKS. ESTRANS, SABLE SOUS L'EAU, ROCHES
- TUNDRA, LAKES IN TUNDRA, POLYGONS. TOUNDRA, LACS EN TOUNDRA, POLYGOUES DE TOUNDRA
- FALSA BOG. FONDRIÈRE DE PALSE
- DAM, WHARF. BARRAGE, QUAI
- ICEFIELD (GLACIER), MORaine. CHAMP DE GLACE (GLACIER), MORaine
- PINGO. FOSSE
- DITCH. COURBES DE NIVEAU
- CONTOURS. COURBES DE NIVEAU APPROXIMATIVES
- APPROXIMATE CONTOURS. COURBES DE NIVEAU APPROXIMATIVES
- DEPRESSION CONTOUR. COURBE DE CUVETTE
- CLIFF. FALAISE
- SPOT ELEVATION, APPROXIMATE, LAND, WATER. POINT COTE APPROXIMATIF, SUR TERRE, SUR L'EAU
- ESKER. ESKER
- SAND, SAND DUNES, RAISED BEACHES. SABLE, DUNES DE SABLE, PLAGES SURÉLEVÉES
- HISTORIC SITE. LIEU HISTORIQUE
- WOODED AREA, FOREST, CLEARED AREA. SURFACE BOISÉE, FORÊT; ESPACE DÉNUDÉ, CLAIRIÈRE

GLOSSARY - GLOSSAIRE

ABANDONED AIRFIELD... TERRAIN D'AVIATION ABANDONNÉ

PHOTOGRAPHY - PHOTOGRAPHIE

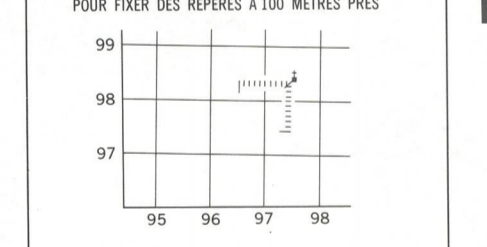
COMPILED - RESTITUTION




GRID ZONE DESIGNATION - DÉSIGNATION DE LA ZONE DU QUADRILLAGE

15 V VN

EXAMPLE OF METHOD USED TO GIVE A REFERENCE TO NEAREST 100 METRES



REVISION - RÉVISION



REFERENCE POINT / POINT DE REPÈRE CHURCH - ÉGLISE (see above) (ci-dessus)

EASTING: Read number on grid line immediately to left of point. ABSISSSE: Note le chiffre de la ligne de quadrillage immédiatement à gauche du repère.

Estimate length of a square from this line eastward to point. Estimer le nombre de décimètres du carré entre cette ligne et le repère en direction est.

NORTHING: Read number on grid line immediately below point. ORDONNÉE: Note le chiffre de la ligne de quadrillage immédiatement en dessous du repère.

Estimate length of a square from this line northward to point. Estimer le nombre de décimètres du carré entre cette ligne et le repère en direction nord.

GRID REFERENCE: 975056

Nearest similar grid reference 100 000 metres. Le prochain repère similaire est à 100 000 mètres.

ONE THOUSAND METRE UNIVERSAL TRANSVERSE MERCATOR GRID ZONE 15 QUADRILLAGE DE MILLE MÈTRES TRANSVERSE UNIVERSEL DE MERCATOR

54 C/12	54 C/11	54 C/10
54 C/5	54 C/6	54 C/7
54 C/4	54 C/3	54 C/2

The 1983 MAGNETIC BEARING is 1°47' (32 mil) EAST OF GRID NORTH.

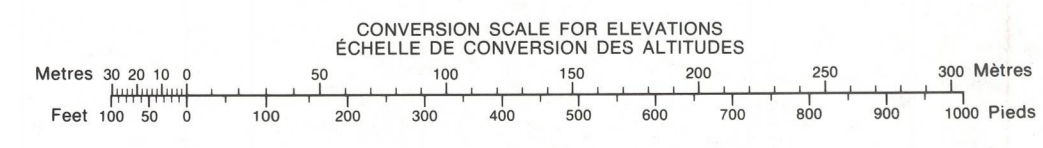
ANNUAL CHANGE DECREASING 12.4"

GRID NORTH is 0°12' (4 mil) WEST OF TRUE NORTH for centre of map.

La RÉPÈRE MAGNÉTIQUE en 1983 est à 1°47' (32 mil) à l'EST du NORD du QUADRILLAGE.

VARIATION ANNUELLE DÉCROISSANTE 12.4"

Le NORD du QUADRILLAGE est à 0°12' (4 mil) à l'OUEST du NORD GÉOGRAPHIQUE au centre de la carte.



PRODUCED BY THE SURVEYS AND MAPPING BRANCH, DEPARTMENT OF ENERGY, MINES AND RESOURCES, OTTAWA, PUBLISHED IN 1984.

COPIES MAY BE OBTAINED FROM THE CANADA MAP OFFICE, DEPARTMENT OF ENERGY, MINES AND RESOURCES, OTTAWA, OR YOUR NEAREST MAP DEALER.

© 1984, HER MAJESTY THE QUEEN IN RIGHT OF CANADA, DEPARTMENT OF ENERGY, MINES AND RESOURCES.

ELEVATIONS IN METRES ABOVE MEAN SEA LEVEL. CONTOUR INTERVAL... 10 METRES

NORTH AMERICAN DATUM 1927

TRANSVERSE MERCATOR PROJECTION

INFORMATION CONCERNING BENCH MARKS AND HORIZONTAL SURVEY MONUMENTS CAN BE OBTAINED FROM GEODETTIC SURVEY, SURVEYS AND MAPPING BRANCH, OTTAWA.

BASTABLE LAKE
MANITOBA
EAST OF SECOND MERIDIAN EAST EST DU DEUXIÈME MÉRIDIEN EST

Scale 1:50 000 Échelle

0 1 2 3 Miles
0 1000 2000 3000 4000 Metres

ALTITUDES EN MÈTRES

ÉQUIDISTANCE DES COURBES... 10 MÈTRES

SYSTÈME DE RÉFÉRENCE GÉODÉSIQUE NORD-AMÉRICAIN 1927

PROJECTION TRANSVERSE DE MERCATOR

POUR TOUT RENSEIGNEMENT CONCERNANT LES RÉPÈRES ET BORNES ALTIMÉTRIQUES, S'ADRESSER AUX LEVÉS GÉODÉSQUES, DIRECTION DES LEVÉS ET DE LA CARTOGRAPHIE, OTTAWA.

ÉTABLI PAR LA DIRECTION DES LEVÉS ET DE LA CARTOGRAPHIE, MINISTÈRE DE L'ÉNERGIE, DES MINES ET DES RESSOURCES, OTTAWA, PUBLIÉ EN 1984.

DES CARTES SONT EN VENTE AU BUREAU DES CARTES DU QUADRILLAGE DE L'ÉNERGIE, DES MINES ET DES RESSOURCES, OTTAWA, OU CHEZ LE VENDEUR LE PLUS PRÈS.

© 1984, SA MAJESTÉ LA REINE DU CHEF DU CANADA, MINISTÈRE DE L'ÉNERGIE, DES MINES ET DES RESSOURCES.