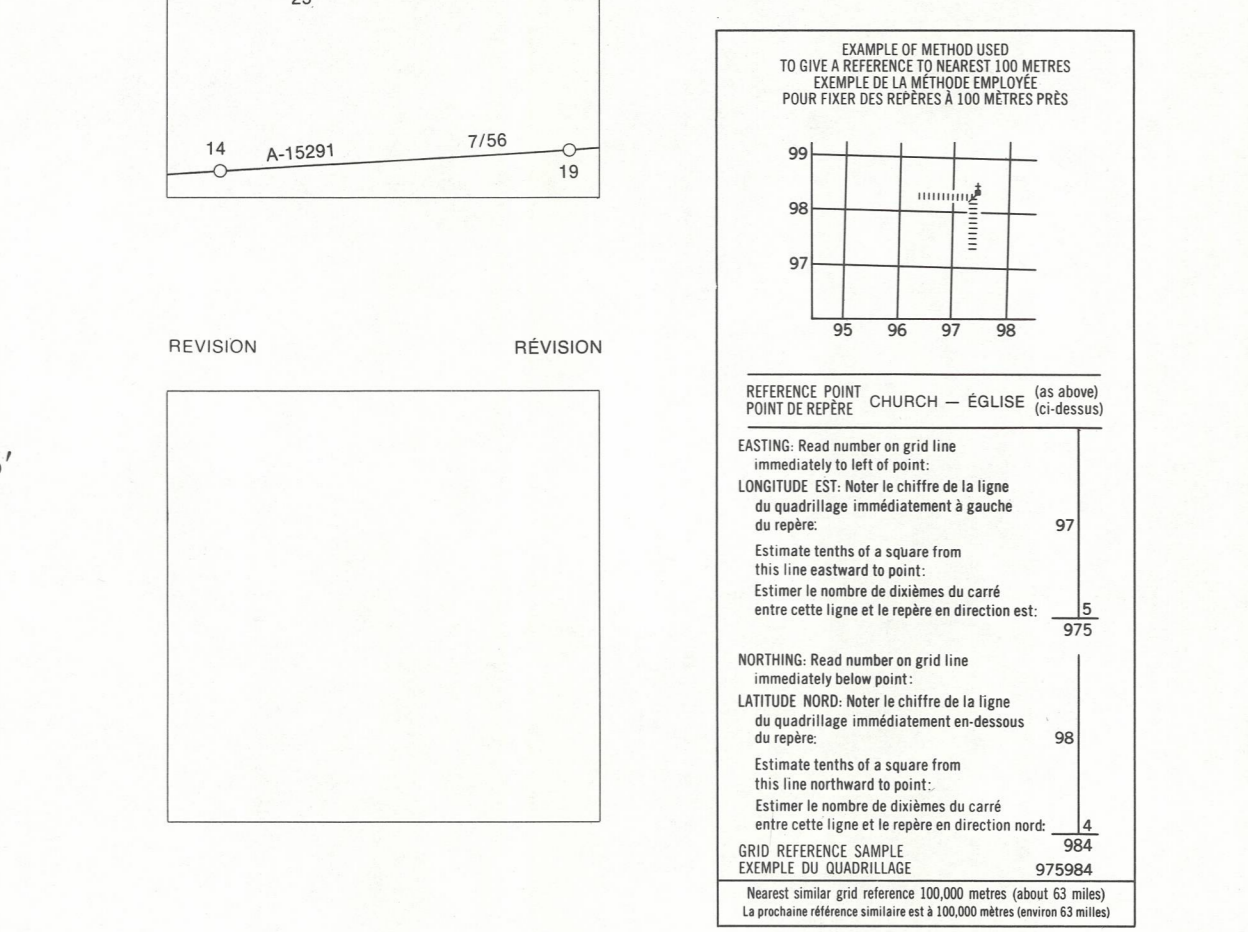
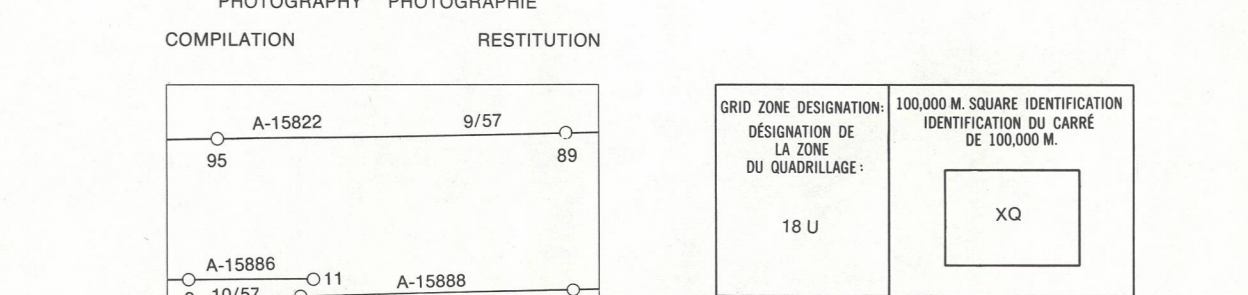




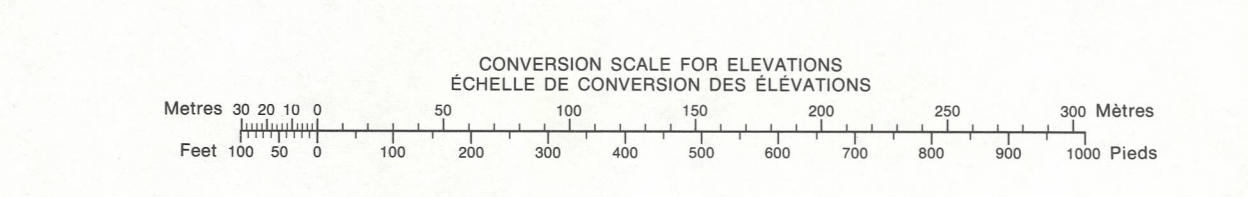
LEGEND - LÉGENDE

- ROADS AND RELATED FEATURES** / **ROUTES ET OUVRAGES CONNEXES**
 - ROAD SURFACE, ALL WEATHER / SURFACE DURABLE, TOUTES SAISONS
 - LOOSE SURFACE / GRAVIER
 - CART TRACK, WINTER ROAD OR ROAD UNDER CONSTRUCTION / CHEMIN DE TERRE, D'HIVER OU CHEMIN EN CONSTRUCTION
 - TRAIL, CUT LINE, PORTAGE / SENTIER, PERÇE, PORTAGE
 - BUILT-UP AREA / AGLOMÉRATION
 - RAILWAY, SIDING, STATION, STOP / CHEMIN DE FER, VOIE D'ÉVÈTEMENT, GARE, ARRÊT
 - BRIDGE / PONT
 - SEAPLANE BASE, ANCHORAGE / HYDROAÉROPORT, MOULAGE
- LANDMARK FEATURES** / **POINTS DE REPÈRE**
 - HOUSE, BARN / MAISON, GRANGE
 - CHURCH, SCHOOL / ÉGLISE, ÉCOLE
 - POST OFFICE / BUREAU DE POSTE
 - HISTORICAL SITE / LIEU HISTORIQUE
 - TOWERS: FIRE, RADIO / TOURS: FEU, RADIO
 - WELL, OIL, GAS / PUIS: PÉTROLE, GAZ
 - TANK, OIL, GASOLINE, WATER / RÉSERVOIR: PÉTROLE, ESSENCE, EAU
 - TELEPHONE LINE / LIGNE TÉLÉPHONIQUE
 - POWER TRANSMISSION LINE / LIGNE DE TRANSPORT D'ÉNERGIE
 - MINE / MINE
 - CUTTING, REMBLAIS / TRANCHÉE, REMBLAIS
 - GRAVEL, RT / FOSSE DE GRAVIER
- BOUNDARIES AND SURVEY CONTROL** / **FRONTIÈRES ET POINTS DE RÉFÉRENCES**
 - INTERNATIONAL, PROVINCIAL, BOUNDARY MONUMENT / INTERNATIONALE, PROVINCIALE, BORNE FRONTIÈRE
 - COUNTY, DISTRICT / COMTE, DISTRICT
 - TOWNSHIP, PARISH - SURVEYED / CANTON, PAROISSE - ARPENTE
 - TOWNSHIP, DLS - SURVEYED, UNSURVEYED / CANTON, DLS - ARPENTE, NON ARPENTE
 - MUNICIPALITY / MUNICIPALITÉ
 - INDIAN RESERVE, PARK, ETC. / RÉSERVE INDIENNE, PARC, ETC.
 - HORIZONTAL SURVEY POINT / REPÈRE PLANIMÉTRIQUE
 - BENCH MARK / REPÈRE DE NIVELLEMENT
 - SPOT ELEVATION, ELEVATION APPROXIMATE / POINT COTE, ÉLEVATION APPROXIMATIVE
- DRAINAGE AND RELATED FEATURES** / **DRAINAGE ET OUVRAGES CONNEXES**
 - STREAM, SHORLINE, INDEMNITE / COURS D'EAU, RIVE, IMPRECISE
 - DIRECTION OF FLOW / DIRECTION DU COURANT
 - LAKE, INTERMITTENT LAKE / LAC, LAC INTERMITTENT
 - INUNDATED LAND / TERRAIN INONDÉ
 - MARSH, SWAMP (WOODED) / MARAIS, MARÉCAGE (BOISÉ)
 - DRY RIVER BED WITH CHANNELS / LIT DE COURS D'EAU TARI AVEC CHENAUX
 - SAND, ABOVE, IN WATER / SABLE: AU DESSUS, DANS L'EAU
 - STRING BOGS / MARÉCAGES EN ENLÈVURE
 - TUNDRA, PONDS, POLYGONS / TOUNDRA, ETANGS, SOLS POLYÉDONAUX
 - RAPIDS, FALLS, RAPIDS / RAPIDS, CHUTES, RAPIDS
 - FORESHORE FLATS / ESTRANS
 - ROCK / ROCHE
 - DAM / BARRAGE
 - WHARF / QUAI
 - DITCH / FOSSE
- RELIEF FEATURES** / **RELIEF**
 - CONTOUR / COURBE DE NIVEAU
 - APPROXIMATE CONTOUR / COURBE DE NIVEAU APPROXIMATIVE
 - DEPRESSION / COURBE DE CUVETTE
 - ESKER / ESKER
 - PINGO / PINGO
 - SAND, SAND DUNES / SABLE, DUNES
 - PALSA BOG / PALSE
 - WOODED AREA / RÉGION BOISÉE
 - CLEARED AREA / RÉGION DÉBOISÉE



ONE THOUSAND METRE UNIVERSAL TRANSVERSE MERCATOR GRID ZONE 18 QUADRILLAGE DE MILLE MÈTRES UNIVERSAL TRANSVERSE DE MERCATOR		
33 H/14	33 H/15	33 H/16
33 H/11	33 H/10	33 H/9
33 H/6	33 H/7	33 H/8


The 1973 MAGNETIC BEARING is 28°W (465 mis) WEST OF GRID NORTH.
ANNUAL CHANGE, DECREASING 5.4"
GRID NORTH is 1°49' (32 mis) EAST OF TRUE NORTH for centre of map.
Le REPÈRE MAGNÉTIQUE en 1973 est à 28°09' (465 mis) OUEST DU NORD DU QUADRILLAGE.
VARIATION ANNUELLE DÉCROISSANTE 5.4"
NORD DU QUADRILLAGE est 1°49' (32 mis) à l'est du NORD GÉOGRAPHIQUE au centre de la carte.



PRODUCED BY SURVEYS AND MAPPING BRANCH, DEPARTMENT OF ENERGY, MINES AND RESOURCES, OTTAWA, 1973.

COPIES MAY BE OBTAINED FROM THE MAP DISTRIBUTION OFFICE, DEPARTMENT OF ENERGY, MINES AND RESOURCES, OTTAWA.

LAC ORSIGNY QUÉBEC



ES CARTES SONT EN VENTE AU BUREAU DE DISTRIBUTION DES CARTES, MINISTÈRE DE L'ÉNERGIE, DES MINES ET DES RESSOURCES, OTTAWA.

ÉTABLI PAR LA DIRECTION DES LÈVES ET DE LA CARTOGRAPHIE, MINISTÈRE DE L'ÉNERGIE, DES MINES ET DES RESSOURCES, OTTAWA, EN 1973.