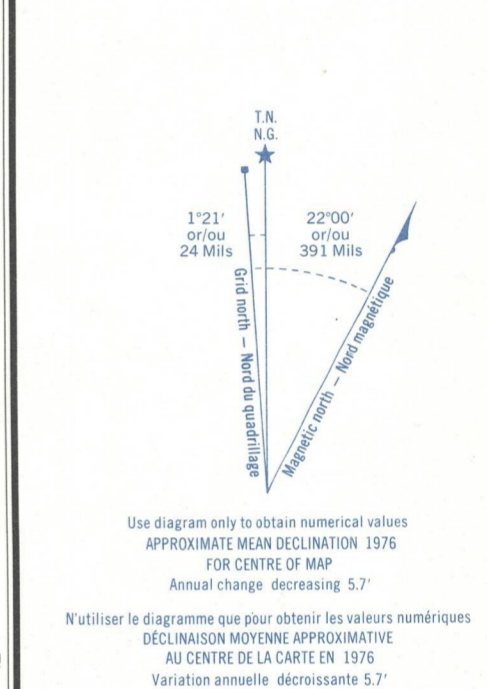

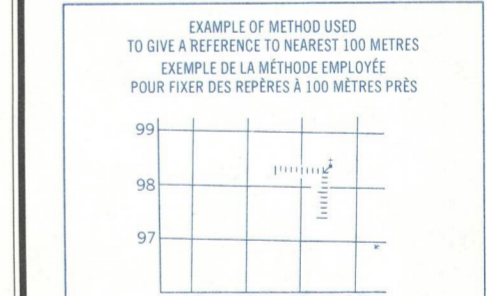


Military users, refer to this map as: **SÉRIE A 741 SÉRIE**  
 Références de cette carte: **MAP 82 P/2 CARTE**  
 pour usage militaire: **EDITION 2 MCE ÉDITION**



ONE THOUSAND METRE  
 UNIVERSAL TRANSVERSE MERCATOR GRID  
 ZONE 12  
 QUADRILLAGE DE MILLE MÈTRES  
 TRANSVERSE UNIVERSELLE DE MÉRIDIEN



EXAMPLE OF METHOD USED  
 TO OBTAIN REFERENCE TO METRES 100 METRES  
 EXEMPLE DE LA MÉTHODE EMPLOYÉE  
 POUR OBTENIR DES REPÈRES À 100 MÈTRES

REFERENCE POINT  
 POINT DE REPÈRE: CHURCH - EGLISE (see above)

EASTING: Road number on grid line immediately to left of point.  
 LONGITUDE EST: Route le chiffre de la ligne du quadrillage immédiatement à gauche du repère.  
 Estimate tenths of a square from this line eastward to point.  
 Estimer le nombre de dixièmes de carré entre cette ligne et le repère en direction est: 15 975

NORTHING: Road number on grid line immediately below point.  
 LATITUDE NORD: Route le chiffre de la ligne du quadrillage immédiatement en dessous du repère.  
 Estimate tenths of a square from this line northward to point.  
 Estimer le nombre de dixièmes de carré entre cette ligne et le repère en direction nord: 4 984

GRID REFERENCE: 975984  
 RÉFÉRENCE AU QUADRILLAGE: 975984

Notes: Distance of reference 100,000 metres (about 62 miles).  
 La portée de référence est d'environ 100,000 mètres (environ 62 miles).

TABLEAU D'ASSEMBLAGE DU SYSTÈME NATIONAL DE RÉFÉRENCE CARTOGRAPHIQUE

11°30'	82 P/6	82 P/7	82 P/8	11°30'
	82 P/3	82 P/2	82 P/1	
50°45'	82 P/4	82 P/5	82 P/6	50°45'

INDEX TO BOUNDING MAPS OF THE NATIONAL TOPOGRAPHIC SYSTEM

Produced by the SURVEYS AND MAPPING BRANCH, DEPARTMENT OF ENERGY, MINES AND RESOURCES. Updated from aerial photographs taken in 1974. Culture check 1975. Information current as of 1975.  
 Copies may be obtained from the Canada Map Office, Department of Energy, Mines and Resources, Ottawa, or your nearest map dealer.  
 © Canada Copyright Reserved 1977

**HUSSAR**  
 ALBERTA  
 WEST OF FOURTH MERIDIAN - OUEST DU QUATRIÈME MÉRIDIEN  
 Scale 1:50,000 Échelle  
 1 2 3 Miles  
 0 1000 2000 3000 4000 Metres  
 0 1000 2000 3000 4000 Verges

Contour Interval 25 Feet  
 Elevations in Feet above Mean Sea Level  
 North American Datum 1927  
 Transverse Mercator Projection

Échelle des courbes 25 pieds  
 Élévations en pieds au-dessus du niveau moyen de la mer  
 Système de référence géodésique nord-américain, 1927  
 Projection Transverse de Mercator

© Canada 1977. Tous droits réservés.

Table by the DIRECTION DES LEVÉS ET DE LA CARTOGRAPHIE, MINISTÈRE DE L'ÉNERGIE, DES MINES ET DES RESSOURCES. Mise à jour à l'aide de photographies aériennes prises en 1974. Vérification des ouvrages en 1975. Informations à jour en 1975.  
 Ces cartes sont en vente au Bureau des Cartes du Canada, Ministère de l'Énergie, des Mines et des Ressources, Ottawa, ou chez le revendeur le plus près.  
 © Canada 1977. Tous droits réservés.

**SUPERSEDED EDITION**  
 HUSSAR  
 82 P/2  
 EDITION 2