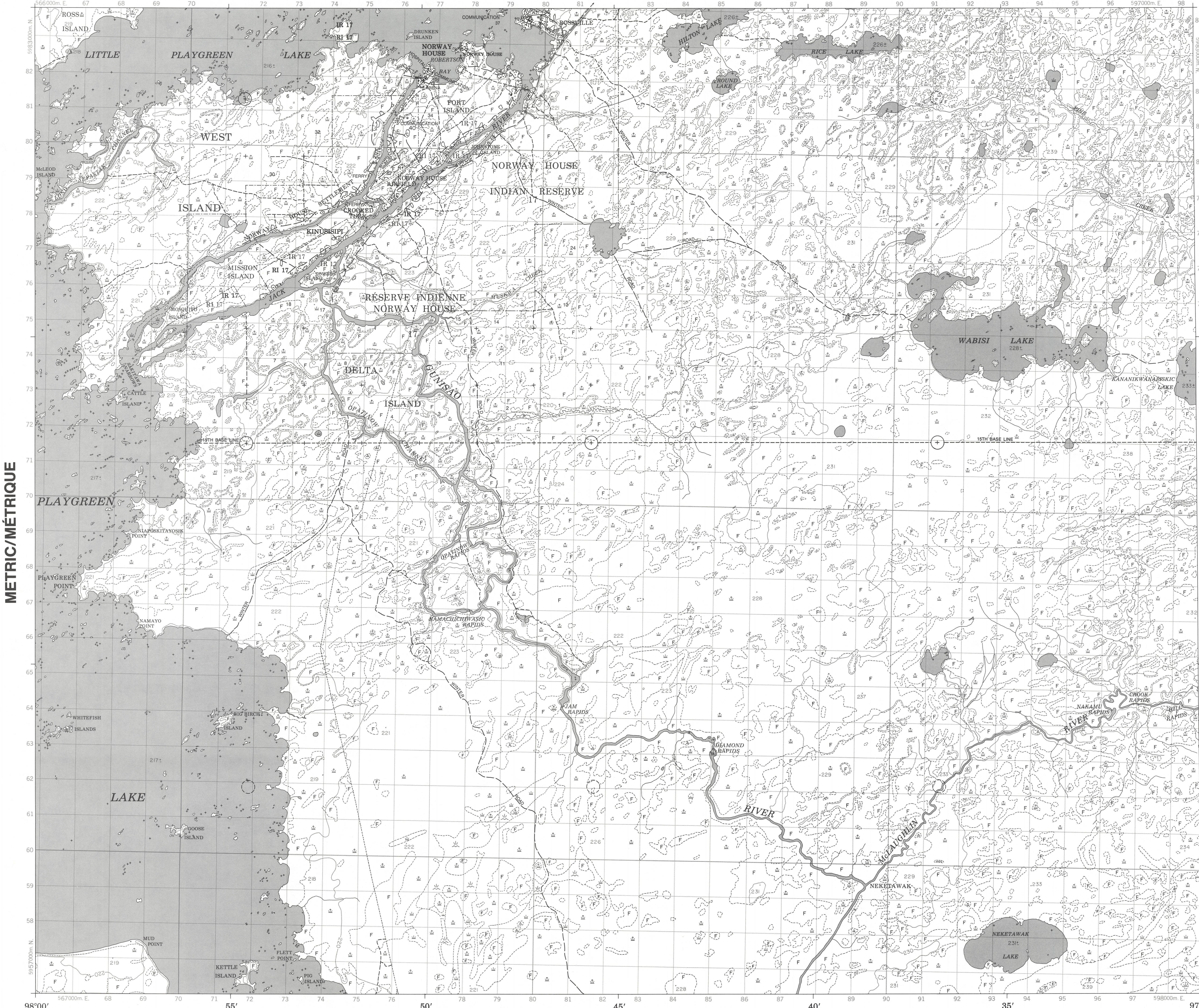


Military users, refer to this map as: **SERIES A 701** **SÉRIE**
 pour usage militaire: **MAP 63 H/13** **CARTÉ**
 ÉDITION 1 MCE **ÉDITION**



LEGEND - LÉGENDE

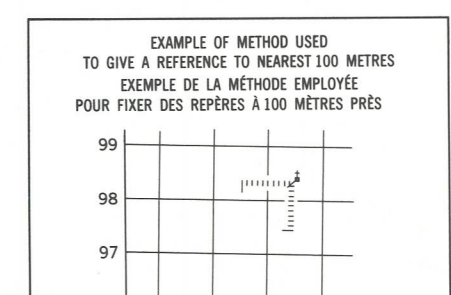
- ROAD, HARD SURFACE, ALL WEATHER ROUTE, SURFACE DURCE, TOUTES SAISONS
- ROAD, LOOSE SURFACE ROUTE, SURFACE DE GRAVIER
- CART TRACK, WINTER ROAD CHEMIN DE CHARRIIS, ROUTE D'HIVER
- TRAIL, CUT LINE, PORTAGE SENTIER, PÉRIÉES OU PORTAGE
- BUILD-UP AREA AGGLOMÉRATION
- RAILWAY SIDING, STATION, STOP CHEMIN DE FER, VOIE D'ÉVITEMENT, STATION, ARRÊT
- BRIDGE PONTE
- SEAPLANE BASE, SEAPLANE ANCHORAGE BASE D'HYDROAVIONS, ANCRAGE D'HYDROAVIONS
- HOUSE, BARN MAISON, GRANGE
- CHURCH, SCHOOL, POST OFFICE ÉGLISE, ÉCOLE, BUREAU DE POSTE
- TOWER, FIRE, COMMUNICATION TOUR, FEU, COMMUNICATION
- WELL, OIL, GAS, TANK, WATER PUIS: PÉTROLE, GAZ, RÉSERVOIR, EAU
- POWER TRANSMISSION LINE LIGNE DE TRANSPORT D'ÉNERGIE
- MINING, GRAVEL, PIT MINÉ, CARRIÈRE DE GRAVIER
- CUTTING, EMBANKMENT DÉBLAI, REMBLAI
- INTERNATIONAL PROVINCIAL BOUNDARY WITH MONUMENT FRONTIÈRE INTERNATIONALE LIMITE PROVINCIALE AVEC SOUMÈ
- PROVINCIAL BOUNDARY, UNSURVEYED FRONTIÈRE PROVINCIALE, NON ASPIÉNE
- COUNTY, DISTRICT BOUNDARY LIMITE DE COMTE OU DE DISTRICT
- TOWNSHIP, PARISH BOUNDARY LIMITE DE CANTON, DE PAROISSE
- MUNICIPALITY BOUNDARY LIMITE DE MUNICIPALITÉ
- RESERVE, SANCTUARY, PARK, ETC. BOUNDARY LIMITE DE RÉSERVE, SANCTUAIRES, PARCS, ETC.
- OUTLINED LANDMARK AREA, BOUNDARY APPROXIMATE, ETC. LIMITE DE SURFACE RÉFÉRE, LIMITE APPROXIMATIVE, ETC.
- D.L.S. TOWNSHIP CORNER: SURVEYED, UNSURVEYED COIN DE CANTON (A.T.C.): ASPIÉNE, NON ASPIÉNE
- D.L.S. SECTION CORNER COINS DE SECTION (A.T.C.)
- HORIZONTAL CONTROL POINT POINT DE CONTRÔLE PLANIMÉTRIQUE
- BENCH MARK WITH ELEVATION RÉFÉRE DE NIVELLEMENT AVEC COTE
- SPOT ELEVATION, PRECISE POINT COTÉ, PRÉCIS
- STREAM OR SHORELINE, INDEFINITE COURS D'EAU OU RIVE, IMPRÉCIS
- LAKE, INTERMITTENT LAC, LACS INTERMITTENT
- FLOODED LAND TERRAIN INONDÉ
- MARSH, SWAMP (WOODED), STRING BOG MARAIS: BOISÉ MARECAGÉ; FONDRIÈRE À FILAMENTS
- DRY RIVER BED WITH CHANNELS LIT DE RIVIÈRE ASSÉCHÉ AVEC CHENAUX
- RAPIDS, FALLS, RAPIDS RAPIDES; CHUTES; RAPIDES
- FORESHORE FLATS, SAND IN WATER, ROCKS ESTRANS, SABLE SOUS L'EAU; ROCHES
- TUNDRA, LAKES IN TUNDRA, POLYGONS TOUNDRA, LACS EN TOUNDRA; POLYGOSES DE TOUNDRA
- PALSA BOG, RAISED BEACHES FONDRIÈRE DE PALSE; PLAGES SURELEVÉES
- DAM, WHARF BARRAGE; QUAI
- ICEFIELD (GLACIER); MORAINÉ CHAMP DE GLACE (GLACIÈRE); MORAINÉ
- PINGO PINGO
- DITCH FOSSE
- CONTOURS COURBES DE NIVEAU
- APPROXIMATE CONTOURS COURBES DE NIVEAU APPROXIMATIVES
- DEPRESSION CONTOUR COURBE DE CUVETTE
- CLIFF FALAISE
- SPOT ELEVATION APPROXIMATE: LAND, WATER POINT COTÉ APPROXIMATIF: SUR TERRE, SUR L'EAU
- ESKER ESKER
- SAND, SAND DUNES SABLE; DUNES DE SABLE
- HISTORIC SITE LIEU HISTORIQUE
- WOODED AREA, FOREST; CLEARED AREA SURFACE BOISÉE; FORÊT; ESPACE DÉNUDÉ, CLAIRIÈRE

GLOSSARY - GLOSSAIRE

- AIRFIELD TERRAIN D'AVIATION
- ARENA ARÈNE
- CEMETERY CEMETIÈRE
- FERRY TRAVERSIER
- HOSPITAL HÔPITAL
- PARK (PK) PARC
- 15TH BASE LINE 15^e LIGNE DE BASE

PHOTOGRAPHY	PHOTOGRAPHIE
COMPILATION	RESTITUTION
A-24541	8/76
A-24541	8/76
A-24559	9/76

GRID ZONE DESIGNATION	IDENTIFICATION DE LA ZONE DE QUADRILLAGE
14U	NO



REFERENCE POINT CHURCH - ÉGLISE (see above) / POINT DE RÉFÉRE: CHURCH - ÉGLISE (voir ci-dessus)

EASTING: Read number on grid line immediately to left of point. / MESURE: Lire le chiffre de la ligne de quadrillage immédiatement à gauche du point.

Estimate tenths of a square from this line eastward to point. / Estimer le nombre de dixièmes de carré entre cette ligne et le point en direction est.

NORTHING: Read number on grid line immediately below point. / MESURE: Lire le chiffre de la ligne de quadrillage immédiatement en dessous du point.

Estimate tenths of a square from this line northward to point. / Estimer le nombre de dixièmes de carré entre cette ligne et le point en direction nord.

GRID REFERENCE: 97984 / RÉFÉRENCE AU QUADRILLAGE: 97984

Nearest similar grid reference 100 metres / Plus proche référence similaire est à 100 mètres

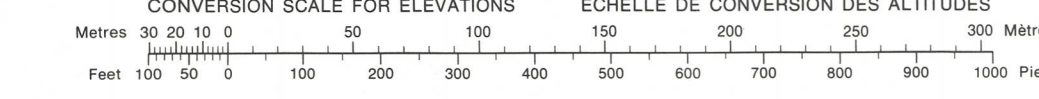
ONE THOUSAND METRE UNIVERSAL TRANSVERSE MERCATOR GRID ZONE 14 QUADRILLAGE DE MILLE MÈTRES TRANSVERSE UNIVERSSEL DE MERCATOR

63 J/1	63 I/4	63 I/3
63 G/16	63 H/13	63 H/14
63 G/9	63 H/12	63 H/11

The 1983 MAGNETIC BEARING is 7°44' (137 min) EAST OF GRID NORTH. / L'ANGLE MAGNÉTIQUE EN 1983 est à 7°44' (137 min) à l'EST DU NORD DU QUADRILLAGE.

ANNUAL CHANGE DECREASING 14.0' / VARIATION ANNUELLE DÉCROISSANTE 14.0'


GRID NORTH is 1°01' (18 min) EAST OF TRUE NORTH at centre of grid. / NORD DU QUADRILLAGE est à 1°01' (18 min) à l'EST DU NORD GÉOMAGNÉTIQUE au centre de la carte.



PRODUCED BY THE SURVEYS AND MAPPING BRANCH DEPARTMENT OF ENERGY, MINES AND RESOURCES. OTTAWA, CANADA CHECK 1982. PUBLISHED IN 1982. / COPIES MAY BE OBTAINED FROM THE CANADA MAP OFFICE, DEPARTMENT OF ENERGY, MINES AND RESOURCES, OTTAWA, OR YOUR NEAREST MAP DEALER. / © 1983, HER MAJESTY THE QUEEN IN RIGHT OF CANADA, DEPARTMENT OF ENERGY, MINES AND RESOURCES.

ELEVATIONS IN METRES ABOVE MEAN SEA LEVEL. / ALTITUDES EN MÈTRES ÉQUIVALENCE DES COURBES 10 MÈTRES / NORTH AMERICAN DATUM 1927 / TRANSVERSE MERCATOR PROJECTION

NORWAY HOUSE MANITOBA WEST OF PRINCIPAL MERIDIAN - OUEST DU MÉRIDIEN PRINCIPAL



ÉTABLI PAR LA DIRECTION DES LEVÉS ET DE LA CARTOGRAPHIE, MINISTÈRE DE L'ÉNERGIE, DES MINES ET DES RESSOURCES, OTTAWA. VÉRIFICATION DES OUVRAGES EN 1982. PUBLIÉE EN 1982. / CES CARTES SONT EN VENTE AU BUREAU DES CARTES DU CANADA, MINISTÈRE DE L'ÉNERGIE, DES MINES ET DES RESSOURCES, OTTAWA, OU CHEZ LE VENDEUR LE PLUS PRÈS. / © 1983, SA MAJESTÉ LA REINE DU CHEF DU CANADA, MINISTÈRE DE L'ÉNERGIE, DES MINES ET DES RESSOURCES.

POUR TOUT RENSEIGNEMENT CONCERNANT LES RÉPÈRES ET BORNES ALTIMÉTRIQUES S'ADRESSER AUX LEVÉS GÉODÉSQUES, DIRECTION DES LEVÉS ET DE LA CARTOGRAPHIE, OTTAWA.