
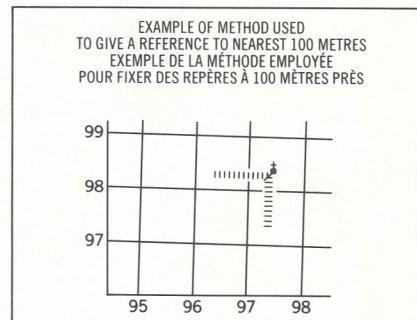
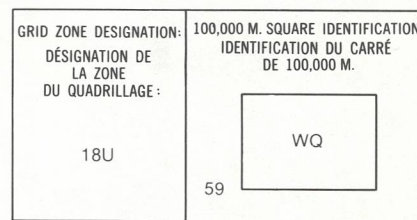
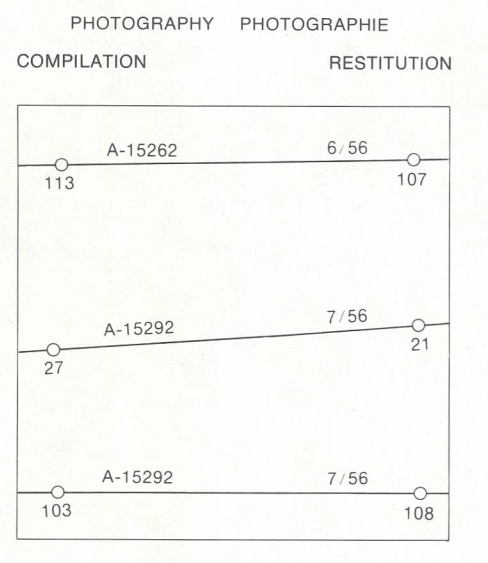


LEGEND - LÉGENDE

- ROADS AND RELATED FEATURES** / **ROUTES ET OUVRAGES CONNEXES**
  - HARD SURFACE, ALL WEATHER / SURFACE DURE, TOUTES SAISONS
  - LOOSE SURFACE / GRAVIER
  - CART TRACK, WINTER ROAD OR ROAD UNDER CONSTRUCTION / CHEMIN DE TERRE, D'HIVER OU CHEMIN EN CONSTRUCTION
  - TRAIL, CUT LINE, PORTAGE / SENTIER, PISTONNE, PORTAGE
  - BUILT-UP AREA / AGGLOMÉRATION
  - RAILWAY, SIGNAL, STATION, STOP / CHEMIN DE FER, VOIE D'ÉVITEMENT, GARE, ARRÊT
  - BRIDGE / PONTS
  - SEAPLANE BASE, ANCHORAGE / HYDROAÉROPORT, MOULAGE
- LANDMARK FEATURES** / **POINTS DE REPÈRE**
  - HOUSE, BARN / MAISON, GRANGE
  - CHURCH, SCHOOL / ÉGLISE, ÉCOLE
  - POST OFFICE / BUREAU DE POSTE
  - HISTORICAL SITE / LIEU HISTORIQUE
  - TOWERS, FIRE, RADIO / TOURS, FEU, RADIO
  - WELL, OIL, GAS / PUIS, PÉTROLE, GAZ
  - TANK, OIL, GASOLINE, WATER / RÉSERVOIR, PÉTROLE, ESSENCE, EAU
  - TELEPHONE LINE / LIGNE TÉLÉPHONIQUE
  - POWER TRANSMISSION LINE / LIGNE DE TRANSPORT D'ÉNERGIE
  - MINE / MINÉ
  - CUTTING, EMBANKMENT / TRANCHÉE, REMBLAI
  - GRAVEL PIT / FOSSÉ DE GRAVIER
- BOUNDARIES AND SURVEY CONTROL** / **FRONTIÈRES ET POINTS DE RÉFÉRENCES**
  - INTERNATIONAL, PROVINCIAL, BOUNDARY MONUMENT / INTERNATIONALE, PROVINCIALE, BORNE FRONTIÈRE
  - COUNTY, DISTRICT / COMITÉ, DISTRICT
  - TOWNSHIP, PARISH - SURVEYED / NON SURVEYED / CANTON, PAROISSE - APPRÉTÉE / NON APPRÉTÉE
  - TOWNSHIP, DLS - SURVEYED, UNSURVEYED / SECTION CORNERS / CANTON, DLS - APPRÉTÉE / NON APPRÉTÉE SECTION CORNERS
  - MUNICIPALITY / MUNICIPALITÉ
  - INDIAN RESERVE, PARK, ETC. / RÉSERVE INDIENNE, PARC, ETC.
  - HORIZONTAL SURVEY POINT / REPÈRE PLANIMÉTRIQUE
  - BENCH MARK / REPÈRE DE NIVELLEMENT
  - SPOT ELEVATION, ELEVATION APPROXIMATE / POINT COTE, ÉLEVATION APPROXIMATIVE
- DRAINAGE AND RELATED FEATURES** / **DRAINAGE ET OUVRAGES CONNEXES**
  - STREAM, SHORELINE, INDEFINITE / COURSE D'EAU, RIVE, IMPRÉCISE
  - DIRECTION OF FLOW / DIRECTION DU COURANT
  - LAKE, INTERMITTENT LAKE / LAC, LAC INTERMITTENT
  - INUNDATED LAND / TERRAIN INONDÉ
  - MARSH, SWAMP, WOODDED / MARAIS, MARECAGE (BOISÉ)
  - DRY RIVER BED WITH CHANNELS / LIT DE COURS D'EAU TARI AVEC CHENAUX
  - SAND, ABOVE, IN WATER / SABLE AU DESSUS, DANS L'EAU
  - STRING BOG / MARECAGES EN CHENILLES
  - TUNDRA, PONDS, POLYGONS / TUNDRA, ETANGS, SOLS POLYGONAUX
  - RAPIDS, FALLS, RAPIDS / RAPIDES, CHUTES, RAPIDES
  - FORESHORE FLATS / ESTRANS
  - ROCK / ROCHE
  - DAM / BARRAGE
  - WHARF / QUAI
  - DITCH / FOSSE
- RELIEF FEATURES** / **RELIEF**
  - CONTOURS / COURBE DE NIVEAU
  - APPROXIMATE CONTOUR / COURBE DE NIVEAU APPROXIMATIVE
  - DEPRESSION / COURBE DE CUVETTE
  - ESKER / ESKER
  - PINGO / PINGO
  - SAND, SAND DUNES / SABLE, DUNES
  - PALSA BOG / PALSE
  - WOODED AREA / RÉGION BOISÉE
  - CLEARED AREA / RÉGION DÉBOISÉE



REFERENCE POINT / POINT DE REPÈRE: CHURCH - ÉGLISE (see above) / (voir ci-dessus)

EASTING: Read number on grid line immediately to left of point. / LIGNITUDE EST: Note le chiffre de la ligne du quadrillage immédiatement à gauche du point.

NORTHING: Read number on grid line immediately below point. / LATITUDE NORD: Note le chiffre de la ligne du quadrillage immédiatement en dessous du point.

EXAMPLE OF QUADRILLAGE / EXEMPLE DU QUADRILLAGE: 975084

Scale: 1:200,000 (Scale 1:200,000)

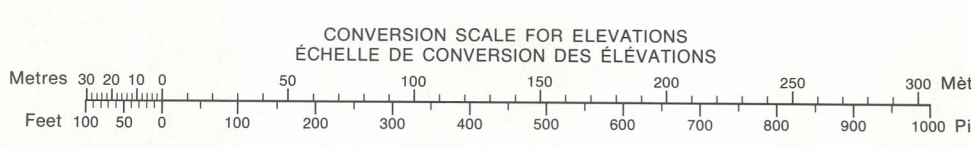
33 G/10	33 G/9	33 H/12
33 G/7	33 G/8	33 H/5
33 G/2	33 G/1	33 H/4

ONE THOUSAND METRE / UNIVERSAL TRANSVERSE MERCATOR GRID / ZONE 18 / QUADRILLAGE DE MILLE MÈTRES / UNIVERSAL TRANSVERSE DE MERCATOR

The 1973 MAGNETIC BEARING is 23° 06' (411 mib) WEST OF GRID NORTH. / Le REPÈRE MAGNÉTIQUE en 1973 est à 23° 06' (411 mib) OUEST DU QUADRILLAGE NORD.

ANNUAL CHANGE DECREASING 5.1 / VARIATION ANNUELLE DÉCROISSANTE 5.1

GRID NORTH is 0° 36' (11 mib) EAST OF TRUE NORTH for centre of map. / Le REPÈRE MAGNÉTIQUE est 0° 36' (11 mib) à l'est du NORD GÉOGRAPHIQUE au centre de la carte.



LAC CORVETTE QUÉBEC

