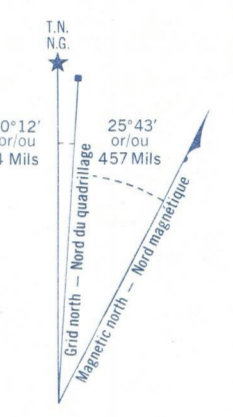



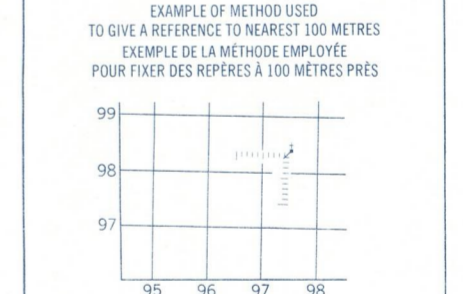
Military users, refer to this map as: **SERIES A741 SÉRIE MAP 83 N/15 CARTE**
 Références de cette carte pour usage militaire: **ÉDITION 2 MCE ÉDITION**



Use diagram only to obtain numerical values
 APPROXIMATE MEAN DECLINATION 1974
 FOR CENTRE OF MAP
 Annual change decreasing 3.8"
 N'utiliser le diagramme que pour obtenir les valeurs numériques
 DÉCLINAISON MOYENNE APPROXIMATIVE
 AU CENTRE DE LA CARTE EN 1974
 Variation annuelle décroissante 3.8"

ONE THOUSAND METRE
 UNIVERSAL TRANSVERSE MERCATOR GRID
ZONE 11
 QUADRILLAGE DE MILLE MÈTRES
 TRANSVERSE UNIVERSEL DE MERCATOR

GRID ZONE DESIGNATION DÉSIGNATION DE LA ZONE DU QUADRILLAGE	100,000 M. SQUARE IDENTIFICATION IDENTIFICATION DU CARRÉ DE 100,000 M.
11U	NM NMA



REFERENCE POINT
 POINT DE RÉFÉRENCE: CHURCH - ÉGLISE (see above) (voir ci-dessus)

EASTING: Read number on grid line immediately to left of point.
 LONGITUDE EST: Note le chiffre de la ligne de quadrillage immédiatement à gauche du repère.
 Estimate tenths of a square from this line eastward to point.
 Estimer le nombre de dixièmes du carré entre cette ligne et le repère en direction est.

NORTHING: Read number on grid line immediately below point.
 LATITUDE NORD: Note le chiffre de la ligne de quadrillage immédiatement en-dessous du repère.
 Estimate tenths of a square from this line northward to point.
 Estimer le nombre de dixièmes du carré entre cette ligne et le repère en direction nord.

GRID REFERENCE: 97584
 RÉFÉRENCE AU QUADRILLAGE: 97584

Read easting grid reference 100,000 metres (about 63 miles) to west of meridian and northing grid reference 100,000 metres (about 63 miles) south of parallel.

Produced by the SURVEYS AND MAPPING BRANCH,
 DEPARTMENT OF ENERGY, MINES AND RESOURCES.
 From aerial photographs taken in 1970. Culture check 1972.
 Printed 1975.

Copies may be obtained from the Canada Map Office,
 Department of Energy, Mines and Resources, Ottawa,
 or your nearest map dealer.

© Canada Copyrights Reserved 1975

Roads:
 loose or stabilized surface, all weather...
 loose surface, dry weather and unclassified streets...
 cart track...
 trail, cut line or portage...

Routes:
 graver aggloméré, toute saison...
 de graver, temps sec et pavé, hors saison...
 de terre...
 sentier, percée ou portage...



Some names on this map are not yet official.
 Corrections or additions are invited by the
 Surveys and Mapping Branch.

Certain noms inscrits sur cette carte ne sont pas encore officiels.
 La Direction des levés et de la cartographie invite les utilisateurs à lui signaler corrections et additions.

ÉQUIDISTANCE DES COURBES: 50 PIEDS
 ÉLEVATIONS EN PIEDS AU-DESSUS DU NIVEAU MOYEN DE LA MER
 Système de référence géodésique nord-américain, 1927
 Projection transverse de Mercator

Édité par la DIRECTION DES LEVÉS ET DE LA CARTOGRAPHIE,
 MINISTÈRE DE L'ÉNERGIE, DES MINES ET DES RESSOURCES,
 à l'aide de photographies aériennes prises en 1970. Vérification des ouvrages en 1972. Imprimé en 1975.

Des cartes sont en vente au Bureau des Cartes du Canada,
 ministère de l'Énergie, des Mines et des Ressources, Ottawa,
 ou chez le vendeur le plus près.

© Canada 1975. Tous droits réservés.

SUPERSEDED EDITION