

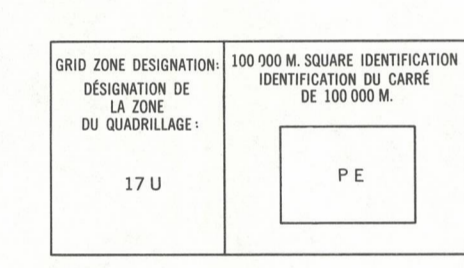
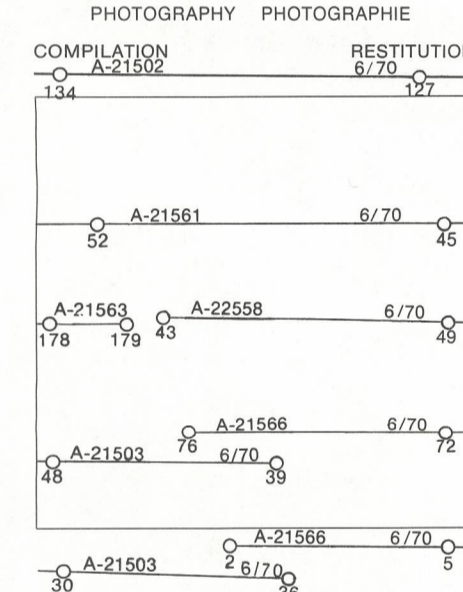




LEGEND - LÉGENDE

- ROAD, HARD SURFACE, ALL WEATHER ROUTE, SURFACE DURCIE, TOUTES SAISONS
- ROAD, LOOSE SURFACE ROUTE, SURFACE DE GRAVIER
- CAIRN TRACK, WINTER ROAD CHEMIN DE CHAÎNES, ROUTE D'HIVER
- TRAIL, CUT LINE, PORTAGE SENTIER, PÉRIECIE DU PORTAGE
- BUILT-UP AREA AGGLOMÉRATION
- RAILWAY, BONG, STATION, STOP CHEMIN DE FER, VOIE D'ÉVÈNEMENT, STATION, ARRÊT
- BRIDGE PONTE
- SEAPLANE BASE, SEAPLANE ANCHORAGE BASE D'HYDROAVIONS, ANCRAGE D'HYDROAVIONS
- HOUSE, BARN MAISON, GRANGE
- CHURCH, SCHOOL ÉGLISE, ÉCOLE
- POST OFFICE BUREAU DE POSTE
- TOWER, FIRE, RADIO TOUR, FEU, RADIO
- WELL, OIL, GAS PUIS: PÉTROLE, GAZ
- TANK, OIL, GASOLINE, WATER RÉSERVOIR, PÉTROLE, ESSENCE, EAU
- POWER TRANSMISSION LINE LIGNE DE TRANSPORT D'ÉNERGIE
- MINE DÉBLAI, REMBLAI
- CUTTING, EMBANKMENT CARRIÈRE DE GRAVIER
- GRAVEL PIT FRONTIÈRE INTERNATIONALE, LIMITE DE COMTE OU DE DISTRICT
- INTERNATIONAL, PROVINCIAL BOUNDARY WITH MONUMENT LIMITE DE CANTON DE PAROISSE
- COUNTY, DISTRICT BOUNDARY CONTS DE SECTION (A.T.C.)
- TOWNSHIP, PARISH BOUNDARY LIMITE DE MUNICIPALITÉ
- D.L.S. TOWNSHIP CORNER, SURVEYED, UNSURVEYED LIMITE DE RÉSERVE, DE PARC, ETC
- D.L.S. SECTION CORNERS RÉSERVE DE NIVÈLEMENT AVEC COTE
- MUNICIPALITY BOUNDARY LIMITE DE MUNICIPALITÉ
- RESERVE, PARK, ETC BOUNDARY POINT CÔTÉ PRÉCIS, SUR TERRE, SUR L'EAU
- HORIZONTAL CONTROL POINT COURS D'EAU OU RIVE, IMPRÉCIS
- BENCH MARK WITH ELEVATION DIRECTION DU COURANT
- SPOT ELEVATION, PRECISE, LAND, WATER LAC, LAC INTERMITTENT, ETANGS
- STREAM OR SHORELINE, INDEFINITE TERRAIN INONDÉ
- DIRECTION OF FLOW MARAIS, SWAMP, WOODDED
- LAKE, INTERMITTENT LAKE, PONDS FONDRIÈRE À FILAMENTS
- FLOODED LAND TOUNDRA, LACS EN TOUNDRA, POLYGOUES DE TOUNDRA
- MARSH, SWAMP, WOODDED RAPIDS, CHUTES, RAPIDES
- DIRTY FRIERED WITH CHANNELS FONDRIÈRE À FILAMENTS
- STRING BOG FONDRIÈRE À FILAMENTS
- TUNDRA, LAKES IN TUNDRA, POLYGONS ESTRANS, SABLE AU DESSUS, SOUS L'EAU
- RAPIDS, FALLS, RAPIDS RAPIDS, CHUTES, RAPIDES
- FORESHORE FLATS, SAND, ABOVE, IN WATER FONDRIÈRE À FILAMENTS
- ROCKS SURFACE BOISÉE, FORÊT
- DAM BARRE
- WAMP QUAI
- DITCH FOSSE
- CONTOURS COURBES DE NIVEAU
- APPROXIMATE CONTOURS COURBES DE NIVEAU APPROXIMATIVES
- DEPRESSION CONTOUR COURBE DE COUÛTE
- CLIFF FALaise
- SPOT ELEVATION, APPROXIMATE, LAND, WATER POINT CÔTÉ, APPROXIMATIF, SUR TERRE, SUR L'EAU
- ESKER ESCIER
- SAND, SAND DUNES SABLE, DUNES DE SABLE
- PALSA BOG FONDRIÈRE À FILAMENTS
- WOODS AREA, FOREST SURFACE BOISÉE, FORÊT
- CLEARED AREA ESPACE DÉNUDÉ, CLAIRE

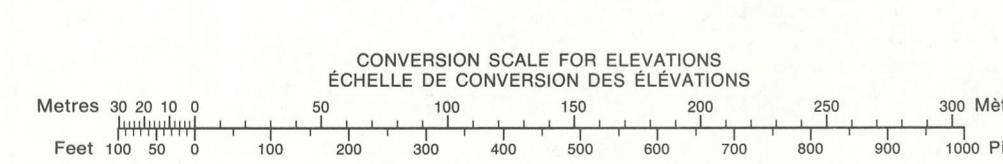


32E/6	32E/7	32E/8
32E/3	32E/2	32E/1
32D/14	32D/15	32D/16


ONE THOUSAND METRE
UNIVERSAL TRANSVERSE MERCATOR GRID
ZONE 17
QUADRILLAGE DE MILLE MÈTRES
UNIVERSAL TRANSVERSE DE MERCATOR

This 1973 MAGNETIC BEARING is 14°30' (257 min) WEST OF GRID NORTH.
ANNUAL CHANGE DECREASING 2.1"
GRID NORTH is 1°42' (30 min) EAST OF TRUE NORTH
for centre of map.

Le RÉFÈRE MAGNÉTIQUE en 1973 est 14°30' (257 min) à l'ouest du NORD DU QUADRILLAGE.
VARIATION ANNUELLE DÉCROISSANTE 2.1"
NORD DU QUADRILLAGE est 1°42' (30 min) à l'est du NORD GÉOMAGNÉTIQUE au centre de la carte.



MONT PLAMONDON
QUÉBEC



PRODUCED BY SURVEYS AND MAPPING BRANCH,
DEPARTMENT OF ENERGY, MINES AND REFINERIES,
OTTAWA, 1973

COPIES MAY BE OBTAINED FROM THE MAP DISTRIBUTION
OFFICE, DEPARTMENT OF ENERGY, MINES AND REFINERIES,
OTTAWA, 1973

CANTON INTERVAL 90 FEET
NORTH AMERICAN DATUM 1927
TRANSVERSE MERCATOR PROJECTION

© CANADA 1973. ALL RIGHTS RESERVED.

DES CARTES SONT EN VENTE AU BUREAU DE DISTRIBUTION
DES CARTES, MINISTÈRE DE L'ÉNERGIE, DES MINES ET
DES RESSOURCES, OTTAWA, EN 1973.

SYSTEME DE RÉFÉRENCE GÉOMÉTRIQUE NORD-AMÉRICAIN 1927
PROJECTION TRANSVERSE DE MERCATOR

ÉTABLI PAR LA DIRECTION DES LÈVES ET DE LA
CARTOGRAPHIE, MINISTÈRE DE L'ÉNERGIE, DES
MINES ET DES RESSOURCES, OTTAWA, EN 1973.

ÉQUIDISTANCE DES COURBES 90 PIEDS

© CANADA 1973. TOUS DROITS RÉSERVÉS.

MISE À JOUR TOPONYMIQUE PARTIELLE
EFFECTUÉE EN 1981.