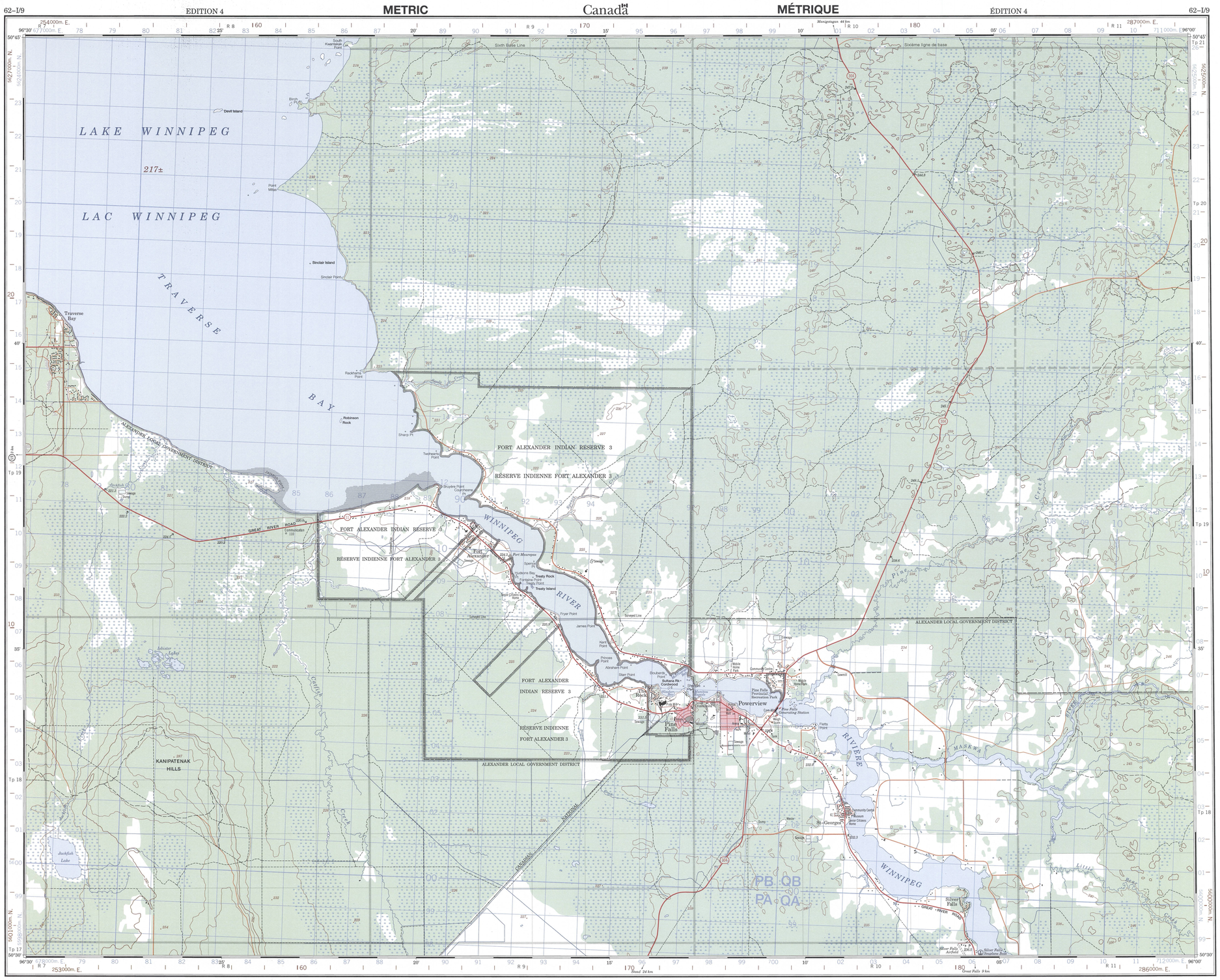

Military users, refer to this map as: SERIES A 743 SÉRIE MAP 62–I/9 CARTE EDITION 4 MCE EDITION

Référence de cette carte pour usage militaire :

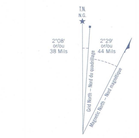

Use diagram only to obtain numerical values
APPROXIMATE MEAN DECLINATION 1995
FOR CENTRE OF MAP
Annual change decreasing 7.6'

N'utiliser le diagramme que pour obtenir les valeurs numériques
DÉCLINAISON MOYENNE APPROXIMATIVE
AU CENTRE DE LA CARTE EN 1995
Variation annuelle décroissante 7.6'

ONE THOUSAND METRE
UNIVERSAL TRANSVERSE MERCATOR GRID
ZONE 14
QUADRILLAGE UNIVERSEL TRANSVERSE DE MERCATOR
DE MILLE MÈTRES

BROWN NUMBERED TICKS INDICATE
THE 1000 METRE U.T.M. GRID
ZONE 15
LES AMORCES BRUNES NUMÉROTÉES REPRÉSENTENT
LE QUADRILLAGE U.T.M. DE 1000 MÈTRES

GRID ZONE DESIGNATION
DÉSIGNATION DE LA ZONE DU QUADRILLAGE :
14 U

100 000 m SQUARE IDENTIFICATION
IDENTIFICATION DU CARRÉ DE 100 000 m

PB	QB
PA	QA

56

EXAMPLE OF METHOD USED
TO GIVE A REFERENCE TO NEAREST 100 METRES
EXEMPLE DE LA MÉTHODE EMPLOYÉE
POUR FIXER DES REPÈRES À 100 MÈTRES PRÈS



REFERENCE POINT
POINT DE REPÈRE CHURCH – ÉGLISE (as above) (ci–dessus)

EASTING : Read number on grid line immediately to left of point.
ABSCISSE : Noter le chiffre de la ligne du quadrillage immédiatement à gauche du repère :
Estimate tenths of a square from this line eastward to point.
Estimer le nombre de dixièmes du carré entre cette ligne et le repère en direction est : 97 5 973

NORTHING : Read number on grid line immediately below point.
ORDONNÉE : Noter le chiffre de la ligne du quadrillage immédiatement en dessous du repère :
Estimate tenths of a square from this line northward to point.
Estimer le nombre de dixièmes du carré entre cette ligne et le repère en direction nord : 98 4 984

GRID REFERENCE :
RÉFÉRENCE AU QUADRILLAGE : 973984

Round similar grid reference 100 000 metres
La référence similaire la plus près est à 100 000 mètres

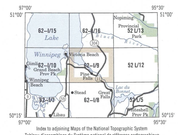

Index to adjoining Maps of the National Topographic System
Tableau d'assemblage du Système national de référence cartographique

LOCAL DEALER DÉTAILLANT LOCAL

NRCan TOPOGRAPHIC MAPS
LES CARTES TOPOGRAPHIQUES DE RNCan

PINE FALLS
62–I/9

SOURCES:

Geodetic Survey Division
Bench marks, horizontal survey monuments and coordinate conversion

SOURCES :

Division des levés géodésiques
Repères de nivellement, bornes altimétriques et conversion de coordonnées

PRODUCED BY THE CANADA CENTRE FOR MAPPING, NATURAL RESOURCES CANADA. INFORMATION CURRENT AS OF 1990. PUBLISHED 1996.

COPIES MAY BE OBTAINED FROM THE CANADA MAP OFFICE, OTTAWA, OR YOUR NEAREST MAP DEALER.

© 1996. HER MAJESTY THE QUEEN IN RIGHT OF CANADA.

We welcome your comments.
Just phone us at 1–800–465–MAPS.

Digital topographic data is also available for this region. For more information phone us at 1–800–661–2638.

Roads: Routes :

		dual highway route divided / chaussée double	more than 2 lanes plus the 2 lanes / plus de 2 voies, less than 2 lanes	
hard surface	revêtement dur	2 lanes / 2 voies	more than 2 lanes / plus de 2 voies	
hard surface	revêtement dur	2 lanes / 2 voies	more than 2 lanes / plus de 2 voies, less than 2 lanes / moins de 2 voies	
loose or stabilized surface, all weather	gravier, aggloméré, toute saison	2 lanes / 2 voies	3 lanes or more / 3 voies ou plus	
loose surface, dry weather	de gravier, temps sec	2 lanes / 2 voies	3 lanes or more / 3 voies ou plus	
street/unclassified road	ruelle/route non classée			
vehicle track	chemin de terre			
trail, cut line or portage	sentier, percée ou portage			

FOR COMPLETE REFERENCE SEE REVERSE SIDE POUR UNE LISTE COMPLÈTE DES SIGNES, VOIR AU VERSO

PINE FALLS
MANITOBA
EAST OF PRINCIPAL MERIDIAN EST DU MÉRIDIEN PRINCIPAL

Scale 1 :50 000 Échelle

Kilometres 1 0 1 2 3 4 Kilomètres
Miles 1 0 1 2 3 Milles

CONVERSION SCALE FOR ELEVATIONS
Metres 30 20 10 0 50 100 150 200 250 300 Mètres
Feet 100 50 0 100 200 300 400 500 600 700 800 900 1000 Pieds

CONTOUR INTERVAL 10 METRES
Elevations in Metres above Mean Sea Level

TRANSVERSE MERCATOR PROJECTION
North American Datum 1983

Coordinate Conversion NAD 83 (WGS 84) to NAD 27
Mean Values for this map

Geographic:	Latitude – add	0.9"	
	Longitude – subtract	1.8"	
Grid:	Northing – subtract	219 m	
	Easting – add	27 m	

ÉCHELLE DE CONVERSION DES ALTITUDES

ÉQUIDISTANCE DES COURBES 10 MÈTRES
Altitudes en mètres

PROJECTION TRANSVERSE DE MERCATOR
Système de référence géodésique nord–américain 1983

Conversion des coordonnées NAD 83 (WGS 84) à NAD 27
Valeurs moyennes pour cette carte

Coordonnées géographiques :	Latitude –	additionner	0,9"
	Longitude –	soustraire	1,8"
Quadrillage :	Ordonnée (N) –	soustraire	219 m
	Abscisse (E) –	additionner	27 m

ÉTABLIE PAR LE CENTRE CANADIEN DE CARTOGRAPHIE, RESSOURCES NATURELLES CANADA. RENSEIGNEMENTS À JOUR EN 1990. PUBLIÉE EN 1996.

CES CARTES SONT EN VENTE AU BUREAU DES CARTES DU CANADA, OTTAWA, OU CHEZ LE VENDEUR LE PLUS PRÈS.

© 1996. SA MAJESTÉ LA REINE DU CHEF DU CANADA.

Nous apprécions vos commentaires.
Téléphonez–nous au 1–800–465–6277.

Des données topographiques numériques sont aussi disponibles pour cette région. Pour plus de renseignements, téléphonez–nous au 1–800–661–BNDT.

McGill University Libraries
3 101 476 376 9

Natural Resources Canada Ressources naturelles Canada