
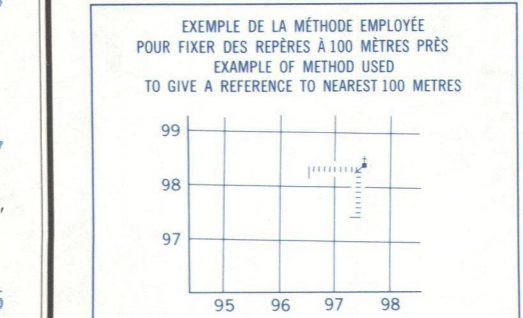



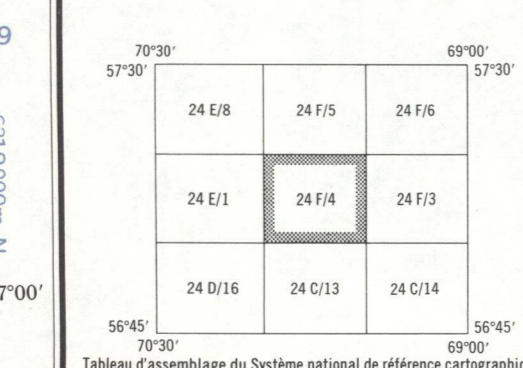
Référence de cette carte: SÉRIE A 761 SERIES
 pour usage militaire: CARTE 24 F/4 MAP
 Military users: refer to this map as: EDITION 2 MCE EDITION



QUADRILLAGE DE MILLE MÈTRES
 TRANSVERSE UNIVERSIEL DE MERCATOR
 ZONE 19
 ONE THOUSAND METRE
 UNIVERSAL TRANSVERSE MERCATOR GRID



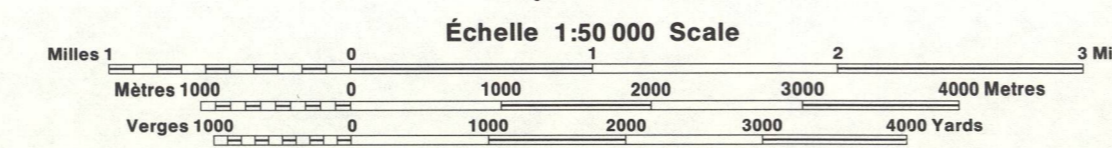
POINT DE RÉFÉRENCE: ÉGLISE - CHURCH (11-dessus)
 REFERENCE POINT: CHURCH (11-above)
 ABSCSSE: Notez le chiffre de la ligne de quadrillage immédiatement à gauche du repère.
 EASTING: Read number on grid line immediately to left of point.
 Estimez le nombre de divisions du carré entre cette ligne et le repère en direction est. Estimate tenths of a square from this line eastward to point.
 ORDONNÉE: Notez le chiffre de la ligne de quadrillage immédiatement en dessous du repère.
 NORTHING: Read number on grid line immediately below point.
 Estimez le nombre de divisions du carré entre cette ligne et le repère en direction nord. Estimate tenths of a square from this line northward to point.
 RÉFÉRENCE AU QUADRILLAGE: 979884
 GRID REFERENCE: 979884
 La projection de référence similaire est à 100 000 mètres. Nearest similar grid reference 100 000 metres.



Établie par la DIRECTION DES LÈVÉS ET DE LA CARTOGRAPHIE, MINISTÈRE DE L'ÉNERGIE, DES MINES ET DES RESSOURCES, à l'aide de photographies aériennes prises en 1948 et 1949. Révisée en 1983.
 Ce cartouche est en vertu du Bureau des Cartes du Canada, Ministère de l'Énergie, des Mines et des Ressources, Ottawa, ou chez le vendeur le plus près.
 © 1983, Her Majesty the Queen in Right of Canada, Ministère de l'Énergie, des Mines et des Ressources.

Cette région est peu boisée. This map sheet area is sparsely wooded.
 On a comparé cette carte aux images prises par satellite en 1979, mais aucun détail qui n'ait pas été représenté sur la carte principale n'est à jour.
 This map was compared with satellite imagery obtained in 1979 and found to be up-to-date in all major features, principal details being as per.

LAC DRUMLIN
 ADMINISTRATION RÉGIONALE KATIVIK
 QUÉBEC



Pour tout renseignement concernant les repères et bornes altimétriques, s'adresser au levé géodésique, Direction des levés de cartographie, Ottawa.
 Information concerning bench marks and horizontal survey monuments can be obtained from Geodetic Survey, Survey and Mapping Branch, Ottawa.
 ÉCHELLE DE CONVERSION DES ALTITUDES
 Mètres 50 100 0 100 200 300 Mètres
 Pieds 100 200 300 400 500 600 700 800 900 1000 Feet
 ÉQUIDISTANCE DES COURBES 50 PIEDS
 Altitudes en pieds
 Système de référence géodésique nord-américain, 1927
 Projection Transverse de Mercator
 CONTOUR INTERVAL, 50 FEET
 Elevations in Feet above Mean Sea Level
 North American Datum 1927
 Transverse Mercator Projection

Produit par le SURVEYS AND MAPPING BRANCH, DÉPARTEMENT DE L'ÉNERGIE, DES MINES ET DES RESSOURCES, à l'aide de photographies prises en 1948 et 1949. Publié en 1983.
 Copies may be obtained from the Canada Map Office, Department of Energy, Mines and Resources, Ottawa, or your nearest map dealer.
 © 1983 Her Majesty the Queen in Right of Canada, Department of Energy, Mines and Resources.

LAC DRUMLIN
 24 F/4
 ÉDITION 2 EDITION