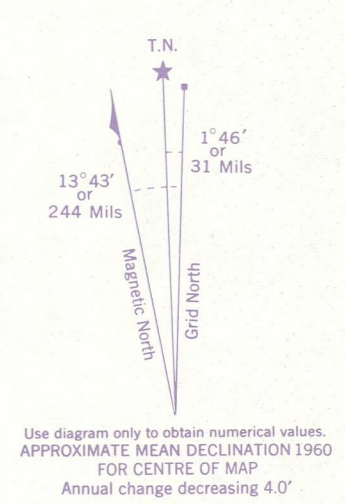

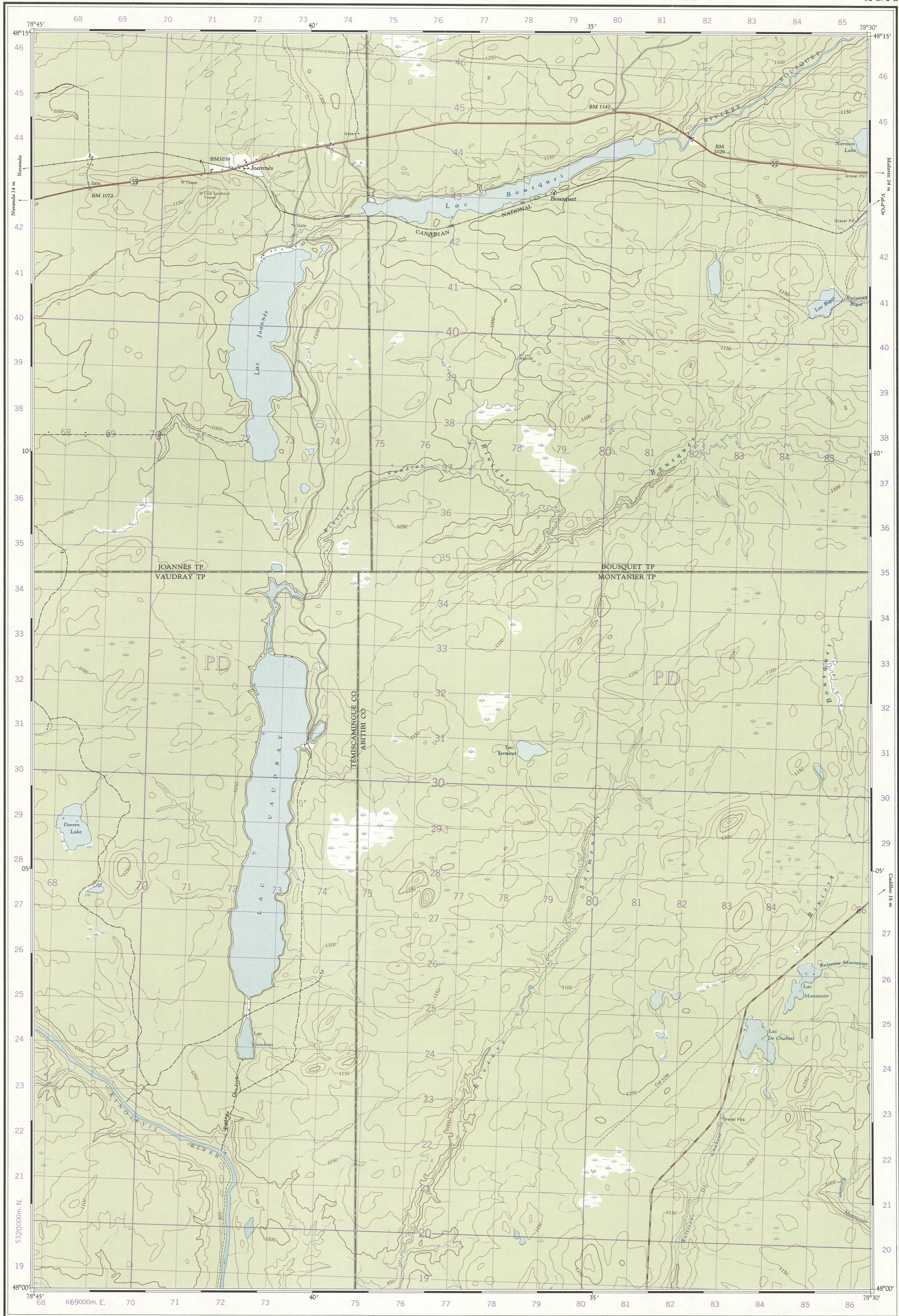


Refer to this map as: 32 D/2 E EDITION 1 ASE SERIES A 761



GRID ZONE DESIGNATION	100,000 M. SQUARE IDENTIFICATION
17U	PD

TO GIVE A REFERENCE TO NEAREST 100 METRES

EXAMPLE: SCHOOL

EASTING: Read number on grid line immediately to left of point. Estimate tenths of a square from this line northeast to point.	71
NORTHING: Read number on grid line immediately below point. Estimate tenths of a square from this line northwest to point.	43
MILITARY GRID REFERENCE	718436
Nearest similar grid reference 100,000 metres (about 63 miles)	


ONE THOUSAND METRE UNIVERSAL TRANSVERSE MERCATOR GRID ZONE 17

Produced and printed by the SURVEYS AND MAPPING BRANCH, DEPARTMENT OF MINES AND TECHNICAL SURVEYS, 1960, from air photographs taken in 1952 and 1955.

Établie et imprimée par la DIRECTION DES LEVÉS ET DE LA CARTOGRAPHIE, MINISTÈRE DES MINES ET DES RELEVÉS TECHNIQUES en 1960, d'après les photographies aériennes prises en 1952 et 1955.

# KINOJEVIS LAKE QUEBEC

SCALE 1:50,000 ÉCHELLE



Roads:	Routes:
hard surface, all weather.....	parvé, toute saison.....
hard surface, all weather.....	parvé, toute saison.....
loose surface, all weather.....	de gravier, toute saison.....
loose surface, dry weather.....	de gravier, période sèche.....
cart track.....	de terre.....
rail or portage.....	sentier ou portage.....
Railway, normal gauge, single track.....	Chemin de fer à voie unique (écartement normal).....
Horizontal control point, with elevation.....	Point géodésique avec cote.....
Bench mark, with elevation.....	Repère de nivellement avec cote.....

CONTOUR INTERVAL 50 FEET  
Elevations in Feet above Mean Sea Level  
North American Datum 1927  
Transverse Mercator Projection

ÉQUIDISTANCE DES COURBES: 50 PIEDS  
Élévations en Pieds au-dessus du niveau moyen de la mer  
Réseau géodésique nord-américain unifié (1927)  
Projection transverse de Mercator

MAGNETIC DECLINATION 11°57' WEST  
AT CENTRE OF MAP 1960  
Annual change (decreasing) 4'

DECLINAISON MAGNÉTIQUE AU CENTRE  
DE LA FEUILLE EN 1960: 11°57' OUEST  
Variation annuelle (décroissante) 4'

Building.....	Bâtiment.....	Barn.....	Grange.....
School.....	École.....	Post Office.....	Bureau de poste.....
Church.....	Église.....	Cemetery.....	Cimetière.....
Mine or Open cut.....	Mine ou fosse à ciel ouvert.....	Lighthouse.....	Phare.....
Power transmission line.....	Ligne de transport d'énergie.....	River with bridge.....	Rivière avec pont.....
Stream, intermittent or dry.....	Cours d'eau intermittent, ou à sec.....	Lake, intermittent, indefinite.....	Lac intermittent, rive imprécise.....
Marsh or Swamp.....	Marais ou marécage.....	Depression contours.....	Courbes de cuvette.....

TABLEAU D'ASSEMBLAGE DU SYSTÈME DE RÉFÉRENCE CARTOGRAPHIQUE NATIONAL

32D/6	32D/7	32D/8
KANASHTA RIVER	CLÉRICY	LA MOTTE
32D/9	32D/10	32D/11
ROUYN	KINOJEVIS LAKE	MALARTIC
31M/14	31M/15	31M/16
LAC BARRIÈRE	LAC ROGER	LAC MOURIER

INDEX TO ADJOINING SHEETS OF THE NATIONAL TOPOGRAPHIC SYSTEM

McGILL UNIVERSITY  
MAP COLLECTION  
OCT 11 1968  
GEOGRAPHY DEPARTMENT  
SUPERSEDED EDITION

KINOJEVIS LAKE  
32D/2 E  
EDITION 1  
1960