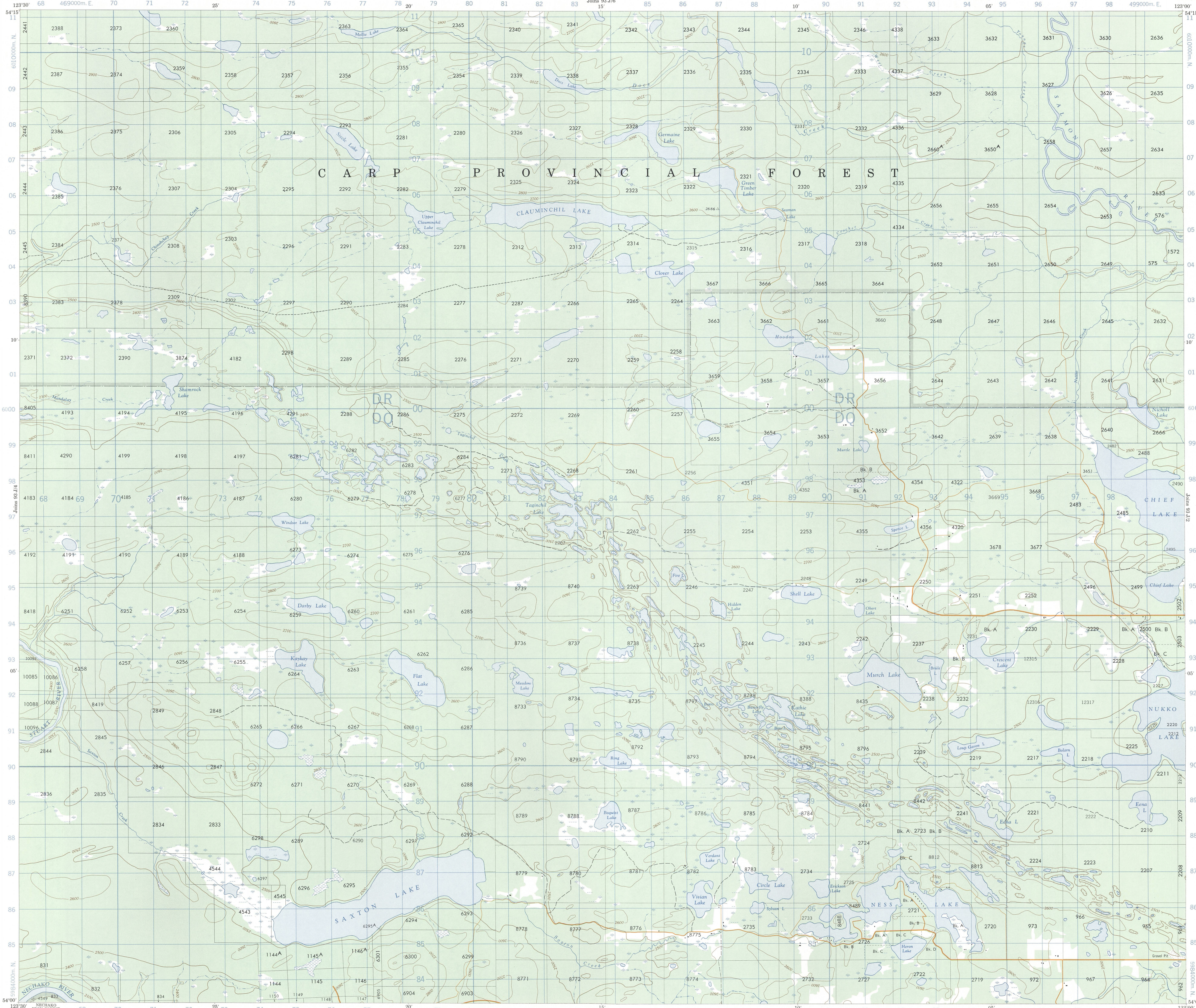
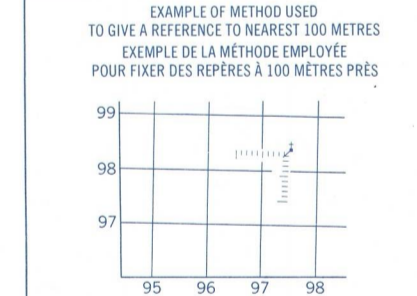
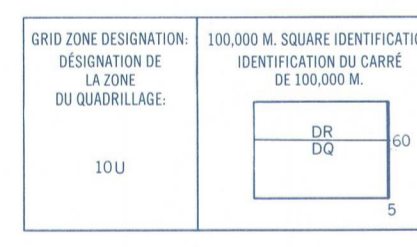


Military users refer to this map as: **SERIES A721 SERIE**  
 Références de cette carte pour usage militaire: **MAP 93 J/3 CARTE**  
**EDITION 2 MCE EDITION**



This diagram only to obtain numerical values APPROXIMATE MEAN DECLINATION 1972 FOR CENTRE OF MAP. Annual change decreasing 3".  
 Utiliser le diagramme que pour obtenir les valeurs numériques APPROXIMATIVES MOYENNES APPROXIMATIVES AU CENTRE DE LA CARTE DE 1972. Variation annuelle décroissante 3".


ONE THOUSAND METRE UNIVERSAL TRANSVERSE MERCATOR GRID ZONE 10  
 QUADRILLAGE DE MILLE MÈTRES TRANSVERSE UNIVERSEL DE MERCATOR



EXAMPLE OF METHOD USED TO GIVE A REFERENCE TO NEAREST 100 METRES. EXEMPLE DE LA MÉTHODE EMPLOYÉE POUR RENDRE LES POINTS À 100 MÈTRES PRÈS.  
 REFERENCE POINT: CHURCH - EGLISE (see above or below).  
 EASTING: Read number on grid line immediately to left of point.  
 LONGITUDE EST: Note the chiffre de la ligne de quadrillage immédiatement à gauche du point.  
 Estimate tenth of a square from this line eastward to point.  
 Estimer le nombre de dixièmes de carré entre cette ligne et le point en direction est.  
 NORTHING: Read number on grid line immediately below point.  
 LATITUDE NORD: Note le chiffre de la ligne de quadrillage immédiatement en-dessous du point.  
 Estimate tenth of a square from this line northward to point.  
 Estimer le nombre de dixièmes de carré entre cette ligne et le point en direction nord.  
 GRID REFERENCE: 100,000 M QUADRILLAGE: 779964  
 10,000 M QUADRILLAGE: 97964  
 The distance between contours is 100 metres (328 feet).

This edition map compiled by the SURVEYS AND MAPPING BRANCH, DEPARTMENT OF ENERGY, MINES AND RESOURCES, from aerial photographs taken in 1969. Contour interval 100 feet (30.5 metres).  
 Copies may be obtained from the Canada Map Office, Department of Energy, Mines and Resources, Ottawa, if your nearest map dealer.  
 © Canada Copyright Reserved 1975

Roads: loose or stabilized surface, all weather; gravel, temporary, 2 lanes or more; loose surface, dry weather and unclassified streets; cart track; trail or portage.  
 Routes: gravier, temporaire, 2 voies ou plus; surface sèche, temps sec et non classées; piste; sentier ou portage.



SAXTON LAKE  
 CARIBOO LAND DISTRICT  
 BRITISH COLUMBIA

This Provisional Map is equivalent to a standard map in accuracy of content.  
 Some names on this map are not yet official. Corrections or additions are invited by the Survey and Mapping Branch.  
 CONTOUR INTERVAL 100 FEET  
 Elevations in Feet above Mean Sea Level  
 North American Datum 1927  
 Transverse Mercator Projection

Cette carte provisoire équivaut une carte régulière au point de vue précision de l'information.  
 Certains noms inscrits sur cette carte ne sont pas encore officiels. Le Directeur des cartes et de la cartographie saurait être au public de la signaler corrections et additions.  
 ÉQUIDISTANCE DES COURBES 100 PIEDS  
 Élévations en pieds au-dessus du niveau moyen de la mer  
 Système de référence géodésique nord-américain, 1927  
 Projection Transverse de Mercator

Prepared and printed by the DIRECTION DES LÉVÉS ET DE LA CARTOGRAPHIE, MINISTÈRE DE L'ÉNERGIE, DES MINES ET DES RESSOURCES, d'après des photographies aériennes prises en 1969. Vérification des ouvrages en 1971, imprimée en 1975.  
 Ces cartes sont en vente au Bureau des Cartes du Canada, Ministère de l'Énergie, des Mines et des Ressources, Ottawa, ou chez le revendeur le plus près.  
 © Canada 1975, tous droits réservés

SUPERSEDED EDITION