

(666000m. E.)


(70)

CANADA (80)

EDITION 1 35 C/5 (692000m. E.)

(692000m. E.)

Military users, refer to this map as: SÉRIE A 701 SRIE MAP 35 C/5 CARTE Réference de la carte pour usage militaire. ÉDITION 1 MCE ÉDITION



LEGEND - LÉGENDE

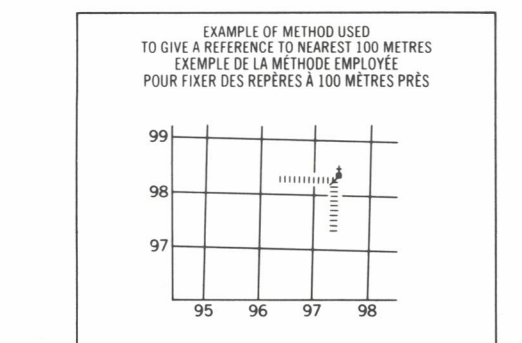
Legend table with two columns: English and French descriptions of symbols for roads, railways, bridges, water features, and boundaries.

GLOSSARY - GLOSSAIRE

Small table defining 'RAISED BEACHES' and 'PLAGES SURELEVÉES'.

Photography section with sub-sections for 'COMPILED' and 'RESTITUTION', showing grid coordinates and map sheet numbers.

Grid zone designation table showing '18 V' and '67'.



Revision section with sub-sections for 'REVISION' and 'REVISION', showing grid coordinates and map sheet numbers.

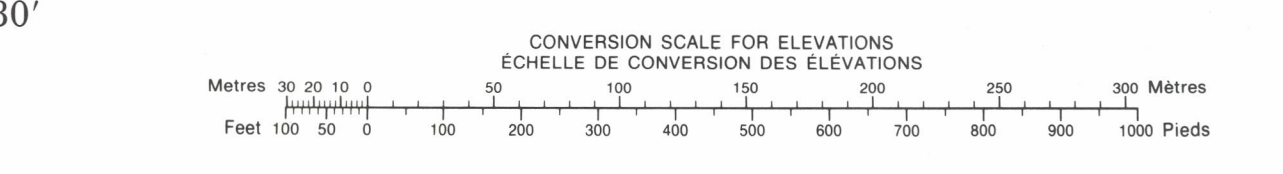
REFERENCE POINT: CHURCH - EGLISE. Includes Easting and Northing coordinates and a note about grid reference.

Grid zone designation table showing '35 D/9', '35 C/12', '35 C/11', '35 C/5', '35 C/6', '35 C/4', and '34 C/3'.

ONE THOUSAND METRE UNIVERSAL TRANSVERSE MERCATOR GRID ZONE 18. Includes magnetic bearing information and a note about grid north.

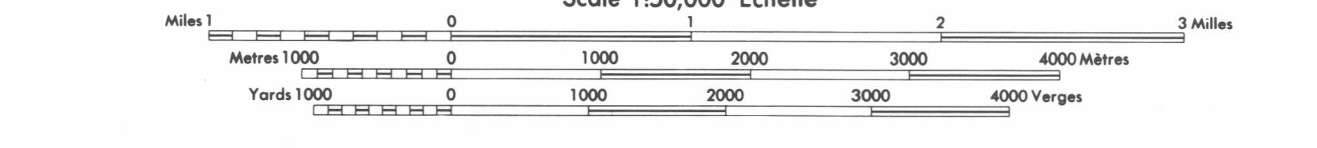
NOTE: GRID TICKS WITH NUMBERS IN BRACKETS OR WITHOUT NUMBERS INDICATE THE 1000 METRE U.T.M. GRID.

NOTE: OFF SHORE ISLANDS LIE WITHIN THE DISTRICT OF KEEWATIN N.T. NOTES: LES ÎLES DU LARGE FONT PARTIE DU DISTRICT DE KEEWATIN N.-O.



PRODUCED BY THE SURVEYS AND MAPPING BRANCH, DEPARTMENT OF ENERGY, MINES AND RESOURCES. OTTAWA 1979. INFORMATION CURRENT AS OF 1995.

ELEVATIONS IN METRES ABOVE MEAN SEA LEVEL. CONTOUR INTERVAL: 10 METRES. NORTH AMERICAN DATUM 1927. TRANSVERSE MERCATOR PROJECTION.



ELEVATIONS EN MÈTRES AU-DESSUS DU NIVEAU MOYEN DE LA MER. ÉQUIDISTANCE DES COURBES: 10 MÈTRES. SYSTÈME DE RÉFÉRENCE GÉODÉSIQUE NORD-AMÉRICAIN 1927. PROJECTION TRANSVERSE DE MÉRIDIEN.

ÉTABLI PAR LA DIRECTION DES LÈVÉS ET DE LA CARTOGRAPHIE, MINISTÈRE DE L'ÉNERGIE, DES MINES ET DES RESSOURCES, OTTAWA, EN 1979. RENSEIGNEMENTS À JOUR EN 1995. CES CARTES SONT EN VENTE AU BUREAU DES CARTES DU CANADA, MINISTÈRE DE L'ÉNERGIE, DES MINES ET DES RESSOURCES, OTTAWA, CHEZ LE VENDEUR LE PLUS PRÈS.

ÉTABLI PAR LA DIRECTION DES LÈVÉS ET DE LA CARTOGRAPHIE, MINISTÈRE DE L'ÉNERGIE, DES MINES ET DES RESSOURCES, OTTAWA, EN 1979. RENSEIGNEMENTS À JOUR EN 1995. CES CARTES SONT EN VENTE AU BUREAU DES CARTES DU CANADA, MINISTÈRE DE L'ÉNERGIE, DES MINES ET DES RESSOURCES, OTTAWA, CHEZ LE VENDEUR LE PLUS PRÈS.

NOTE: OFF SHORE ISLANDS LIE WITHIN THE DISTRICT OF KEEWATIN N.T. NOTES: LES ÎLES DU LARGE FONT PARTIE DU DISTRICT DE KEEWATIN N.-O.

POINTE CUSSON 35 C/5 ÉDITION 1