

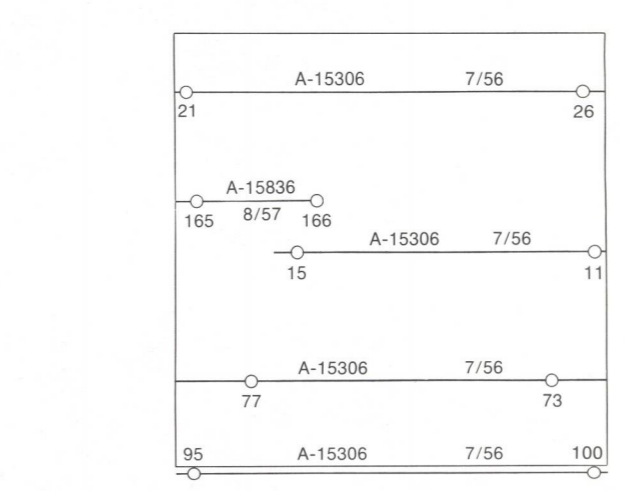
LEGEND - LÉGENDE

Legend table with two columns: English and French descriptions of symbols for roads, railways, water features, and boundaries.

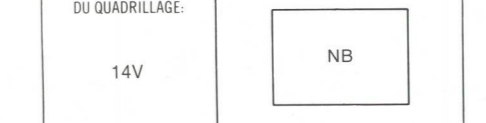
GLOSSARY - GLOSSAIRE

BOUNDARY MONUMENT (MON) BORNE FRONTIÈRE

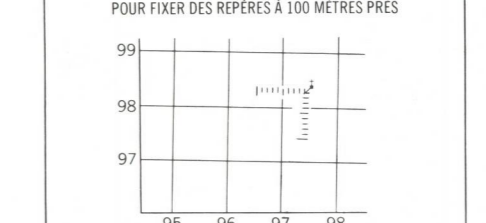
PHOTOGRAPHY PHOTOGRAPHIE




GRID ZONE DESIGNATION DÉSIGNATION DE LA ZONE DU QUADRILLAGE



EXAMPLE OF METHOD USED TO GIVE A REFERENCE TO NEAREST 100 METRES



REVISION RÉVISION



REFERENCE POINT CHURCH - ÉGLISE (as shown) POINT DE RÉFÉRENCE ÉGLISE (tel qu'illustré) EASTING: Road number on grid line immediately to left of point. ABSISSÉ: Note le chiffre de la ligne du quadrillage immédiatement à gauche du repère. Estimate bench of a square from this line westward to point. Estimer le nombre de décimètres du carré entre cette ligne et le repère en direction ouest. NORTHING: Road number on grid line immediately below point. ORDONNÉE: Note le chiffre de la ligne du quadrillage immédiatement en-dessous du repère. Estimate bench of a square from this line northward to point. Estimer le nombre de décimètres du carré entre cette ligne et le repère en direction nord. GRID REFERENCE: 97 98 99. RÉFÉRENCE AU QUADRILLAGE: 97 98 99. (North-south grid reference 100 000 metres (328 084 feet). La projection référence métrique est à 328 084 mètres (1076 127 pieds).)

ONE THOUSAND METRE UNIVERSAL TRANSVERSE MERCATOR GRID ZONE 14 QUADRILLAGE DE MILLE MÈTRES TRANSVERSE UNIVERSEL DE MERCATOR

Table of grid zone designations: 65 B/2, 65 B/1, 65 A/4, 64-O/15, 64-O/16, 64 P/13, 64-O/10, 64-O/9, 64 P/12.

The 1980 MAGNETIC BEARING is 9°03' (161 min) EAST OF GRID NORTH. ANNUAL CHANGE DECREASING 18.2". GRID NORTH is 0°29' (12 min) EAST OF TRUE NORTH for centre of map. Le REPERE MAGNÉTIQUE en 1980 est à 9°03' (161 min) à l'EST du NORD DU QUADRILLAGE. VARIATION ANNUELLE DES DÉCREISSANTE 18.2". NORD DU QUADRILLAGE est à 0°29' (12 min) à l'EST du NORD GÉOGRAPHIQUE au centre de la carte.



PRODUCED BY THE SURVEYS AND MAPPING BRANCH, DEPARTMENT OF ENERGY, MINES AND RESOURCES, OTTAWA, PUBLIÉE EN 1981. COPIES MAY BE OBTAINED FROM THE CANADA MAP OFFICE, DEPARTMENT OF ENERGY, MINES AND RESOURCES, OTTAWA, OR YOUR NEAREST MAP DEALER. © 1981 HER MAJESTY THE QUEEN IN RIGHT OF CANADA. DEPARTMENT OF ENERGY, MINES AND RESOURCES.

ELEVATIONS IN METRES ABOVE MEAN SEA LEVEL. CONTOUR INTERVAL ..... 10 METRES. NORTH AMERICAN DATUM 1927. TRANSVERSE MERCATOR PROJECTION.

HUTTON LAKE MANITOBA - NORTHWEST TERRITORIES. Scale 1:50 000 Échelle. 0 1000 2000 3000 4000 Metres. 0 1000 2000 3000 4000 Yards.

ALTITUDES EN MÈTRES. ÉQUIDISTANCE DES COURBES ..... 10 MÈTRES. SYSTÈME DE RÉFÉRENCE GÉODÉSIQUE NORD-AMÉRICAIN 1927. PROJECTION TRANSVERSE DE MERCATOR.

ÉTABLI PAR LA DIRECTION DES LEVÉS ET DE LA CARTOGRAPHIE, MINISTÈRE DE L'ÉNERGIE, DES MINES ET DES RESSOURCES, OTTAWA, PUBLIÉE EN 1981. CES CARTES SONT EN VENTE AU BUREAU DES CARTES DU CANADA, MINISTÈRE DE L'ÉNERGIE, DES MINES ET DES RESSOURCES, OTTAWA, OU CHEZ LE Vendeur LE PLUS PRÈS. © 1981 - SA MAJESTÉ LA REINE DU CHEF DU CANADA, MINISTÈRE DE L'ÉNERGIE, DES MINES ET DES RESSOURCES.

ON PEUT OBTENIR DES RENSEIGNEMENTS SUR LE LIQU ET LA TITRES EXACTS DES REPERES DE NIVELLEMENT EN ÉCRIVANT AUX LEVÉS GÉODÉSIQUES, DIRECTION DES LEVÉS ET DE LA CARTOGRAPHIE, OTTAWA.

HUTTON LAKE 64-O/16 ÉDITION 1