

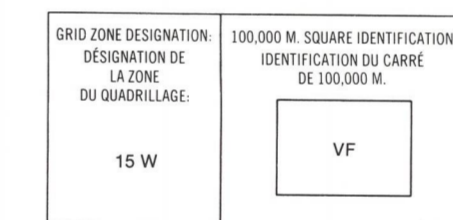
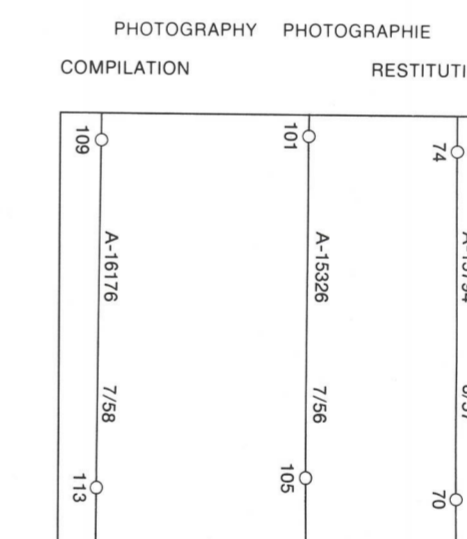


Military users, refer to this map as: Références de cette carte pour usage militaire: SERIES A 701 SÉRIE MAP 56 N/13 CARTE ÉDITION 1 MCE ÉDITION

LEGEND - LÉGENDE

- ROAD, HARD SURFACE, ALL WEATHER ..... ROUTE, SURFACE DURÉE, TOUTES SAISONS
- ROAD, LOOSE SURFACE ..... ROUTE, SURFACE DE GRAVIER
- CART TRACK, WINTER ROAD ..... CHEMIN DE CHARRON, ROUTE D'HIVER
- TRAIL, CUT LINE, PORTAGE ..... SENTIER, PERÇÉE OU PORTAGE
- BUILT-UP AREA ..... AGGLOMÉRATION
- RAILWAY, SIDING, STATION, STOP ..... CHEMIN DE FER, VOIE D'ÉVÈTEMENT, STATION, ARRÊT
- BRIDGE ..... PONT
- SEAPLANE BASE, SEAPLANE ANCHORAGE ..... BASE D'HYDROAVIONS, ANCRAGE D'HYDROAVIONS
- HOUSE, BARN ..... MAISON, GRANGE
- CHURCH, SCHOOL ..... ÉGLISE, ÉCOLE
- POST OFFICE ..... BUREAU DE POSTE
- TOWER, FIRE RADIO ..... TOUR, FEU, RADIO
- WELL, OIL, GAS ..... PUIS: PÉTROLE, GAZ
- TANK, OIL, GASOLINE, WATER ..... RÉSERVOIR: PÉTROLE, ESSENCE, EAU
- POWER TRANSMISSION LINE ..... LIGNE DE TRANSPORT D'ÉNERGIE
- MINE ..... ANNE
- CUTTING, EMBANKMENT ..... DÉBLAI, REMBLAI
- GRAVEL PIT ..... CARRIÈRE DE GRAVIER
- INTERNATIONAL, PROVINCIAL BOUNDARY WITH MONUMENT ..... FRONTIÈRE INTERNATIONALE, LIMITE PROVINCIALE AVEC BORNE FRONTIÈRE
- COUNTY, DISTRICT BOUNDARY ..... LIMITE DE COMTE OU DE DISTRICT
- TOWNSHIP, PARISH BOUNDARY ..... LIMITE DE CANTON, DE PAROISSE
- D.L.S. TOWNSHIP CORNER, SURVEYED, UNSURVEYED ..... COIN DE CANTON (A.T.C.): ARPEMENT, NON ARPEMENT
- D.L.S. SECTION CORNERS ..... COINS DE SECTION (A.T.C.)
- MUNICIPALITY BOUNDARY ..... LIMITE DE MUNICIPALITÉ
- RESERVE, PARK, ETC. BOUNDARY ..... LIMITE DE RÉSERVE, DE PARC, ETC.
- HORIZONTAL CONTROL POINT ..... REPERE, PLANIMÉTRIQUE
- BENCH MARK WITH ELEVATION ..... REPERE DE NIVELLEMENT AVEC CÔTE
- SPOT ELEVATION, PRECISE, LAND, WATER ..... POINT CÔTÉ, PRÉCIS: SUR TERRE, SUR L'EAU
- STREAM OR SHORELINE, INDEFINITE ..... COURS D'EAU OU RIVE, IMPRÉCIS
- DIRECTION OF FLOW ..... DIRECTION DU COURANT
- LAKE, INTERMITTENT LAKE, POND ..... LAC, LAC INTERMITTENT; ETANGS
- FLOODED LAND ..... TERRES INONDÉES
- MARSH, SWAMP (WOODED) ..... MARAIS, BONS MARÉCAUX
- DRY RIVER BED WITH CHANNELS ..... LIT DE RIVIÈRE ASSÉCHÉ AVEC CHENAUX
- STRING BOG ..... FONDRIÈRE À FILAMENTS
- TUNDRA, LAKES IN TUNDRA, POLYGONS ..... TOUNDRA, LACS EN TOUNDRA, POLYGOINES DE TOUNDRA
- RAPIDS, FALLS, RAPIDS ..... RAPIDES; CHUTES; RAPIDES
- FORESHORE FLATS, SAND IN WATER ..... ESTRANS, SABLE SOUS L'EAU
- ROCKS ..... ROCHES
- DAM ..... BARRAGE
- WHARF ..... QUAI
- DITCH ..... FOSSE
- CONTOURS ..... COURBES DE NIVEAU
- APPROXIMATE CONTOURS ..... COURBES DE NIVEAU APPROXIMATIVES
- DEPRESSION CONTOUR ..... COURBE DE CUVETTE
- CLIFF ..... FALAISE
- SPOT ELEVATION, APPROXIMATE, LAND, WATER ..... POINT CÔTÉ, APPROXIMATIF: SUR TERRE, SUR L'EAU
- ESKER ..... ESKER
- SAND, SAND DUNES ..... SABLE, DUNES DE SABLE
- FALSA BOG ..... FONDRIÈRE DE FALSE
- WOODED AREA, FOREST ..... SURFACE BOISÉE, FORÊT
- CLEARED AREA ..... ESPACE DÉNUDÉ, CLAIRIÈRE



REFERENCE POINT: CHURCH - ÉGLISE (as shown) / POINT DE REPERE: ÉGLISE (tel qu'indiqué)

EASTING: Read number on grid line immediately to left of point. / ABISSÉE: Note le chiffre de la ligne du quadrillage immédiatement à gauche du repère.


Estimate tenths of a square from this line eastward to point. / Estimer le nombre de dixièmes du carré entre cette ligne et le repère en direction est.

NORTHING: Read number on grid line immediately below point. / ORDONNÉE: Note le chiffre de la ligne du quadrillage immédiatement en dessous du repère.

Estimate tenths of a square from this line northward to point. / Estimer le nombre de dixièmes du carré entre cette ligne et le repère en direction nord.

GRID REFERENCE: 979884

Number of grid squares: 100,000 metres (about 62 miles). / Le nombre de carrés de grille: 100 000 mètres (environ 62 milles).

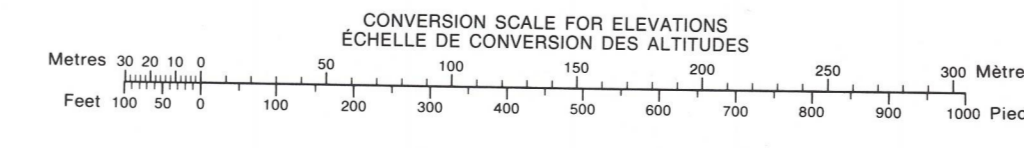


ONE THOUSAND METRE UNIVERSAL TRANSVERSE MERCATOR GRID / ZONE 15 QUADRILLAGE DE MILLE MÈTRES TRANSVERSE UNIVERSEL DE MERCATOR

The 1979 MAGNETIC BEARING is 5° 40' (101 mils) WEST OF GRID NORTH. / ANNUEL CHANGE DECREASING 17.1' / GRID NORTH is 0° 42' (12 mils) WEST OF TRUE NORTH for centre of map.

Le REPERE MAGNÉTIQUE en 1979 est à 5° 40' (101 mils) à l'OUEST du NORD DU QUADRILLAGE. / VARIATION ANNUELLE DÉCROISSANTE 17.1' / NORD DU QUADRILLAGE est à 0° 42' (12 mils) à l'OUEST du NORD GÉOGRAPHIQUE au centre de la carte.

THE MAGNETIC COMPASS IS LIKELY TO BE USELESS IN THIS AREA / LA BOUSSOLE SERA PROBABLEMENT INUTILE DANS CETTE RÉGION



PRODUCED BY THE SURVEYS AND MAPPING BRANCH, DEPARTMENT OF ENERGY, MINES AND RESOURCES, OTTAWA. PUBLISHED IN 1976. / COPIES MAY BE OBTAINED FROM THE CANADA MAP OFFICE, DEPARTMENT OF ENERGY, MINES AND RESOURCES, OTTAWA, OR YOUR NEAREST MAP DEALER. / © 1979 HER MAJESTY THE QUEEN IN RIGHT OF CANADA, DEPARTMENT OF ENERGY, MINES AND RESOURCES.

ELEVATIONS IN METRES ABOVE MEAN SEA LEVEL / CONTOUR INTERVAL ..... 10 METRES / NORTH AMERICAN DATUM 1927 / TRANSVERSE MERCATOR PROJECTION

DISTRICT OF KEEWATIN / NORTHWEST TERRITORIES / Scale 1:50 000 Échelle

ALTITUDES EN MÈTRES / ÉQUIVALENCE DES COURBES ..... 10 MÈTRES / SYSTEME DE REFERENCE GEODESIQUE NORD-AMERICAIN 1927 / PROJECTION TRANSVERSE DE MERCATOR

ÉTABLI PAR LA DIRECTION DES LÈVES ET DE LA CARTOGRAPHIE, MINISTÈRE DE L'ÉNERGIE, DES MINES ET DES RESSOURCES, OTTAWA, PUBLIÉE EN 1976. / CES CARTES SONT EN VENTE AU BUREAU DES CARTES DU CANADA, MINISTÈRE DE L'ÉNERGIE, DES MINES ET DES RESSOURCES, OTTAWA, OU CHEZ LE VENDEUR LE PLUS PRÈS. / © 1979 SA MAJESTÉ LA REINE DU CHEF DU CANADA, MINISTÈRE DE L'ÉNERGIE, DES MINES ET DES RESSOURCES. / ON PEUT OBTENIR DES RENSEIGNEMENTS SUR LE LIEU ET L'ALTITUDE EXACTE DES REPERES DE NIVELLEMENT EN ÉCRIVANT AUX LÈVES GÉODÉSIQUES, DIRECTION DES LÈVES ET DE LA CARTOGRAPHIE, OTTAWA.