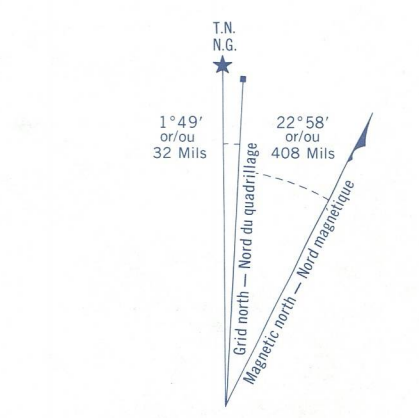
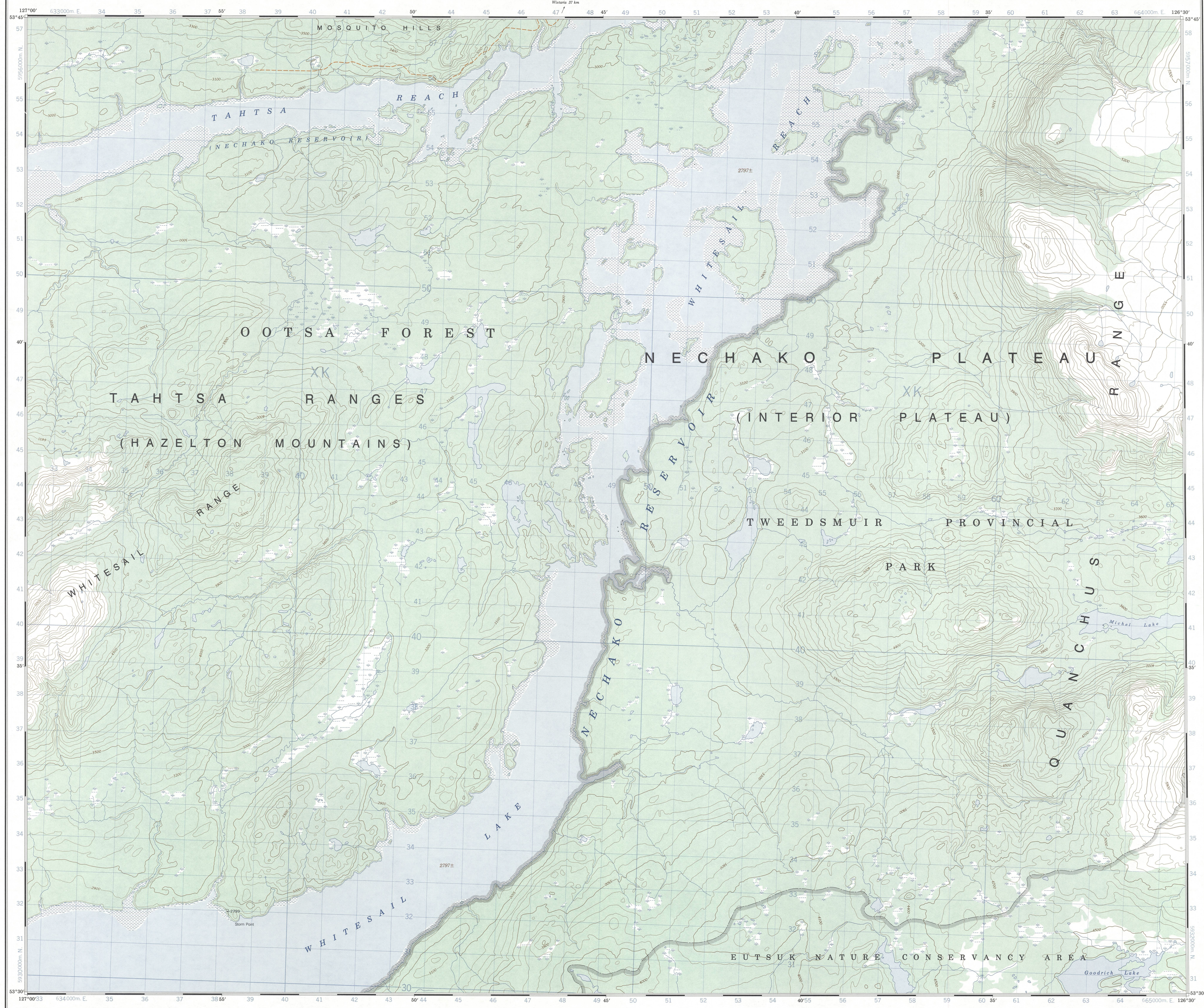
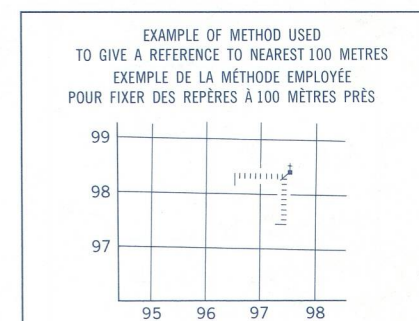


Military users, refer to this map as: **SERIES A 721 SÉRIE MAP 93 E/10 CARTE**
 Références de cette carte pour usage militaire: **ÉDITION 2 MCE ÉDITION**



ONE THOUSAND METRE
 UNIVERSAL TRANSVERSE MERCATOR GRID
 ZONE 9
 QUADRILLAGE DE MILLE MÈTRES
 TRANSVERSE UNIVERSEL DE MERCATOR



REFERENCE POINT: CHURCH - ÉGLISE (see above) (ci-dessus)
 EASTING: Read number on grid line immediately to left of point.
 ABSCISSE: Note le chiffre de la ligne de quadrillage immédiatement à gauche du repère.
 Estimate tenths of a square from this line eastward to point.
 Estimer le nombre de dixièmes de carré entre cette ligne et le repère en direction est.
 NORTHING: Read number on grid line immediately below point.
 ORDONNÉE: Note le chiffre de la ligne de quadrillage immédiatement en dessous du repère.
 Estimate tenths of a square from this line northward to point.
 Estimer le nombre de dixièmes de carré entre cette ligne et le repère en direction nord.
 GRID REFERENCE: 97584
 RÉFÉRENCE AU QUADRILLAGE: 97584
 Nearest similar grid reference 100 000 metres. La prochaine référence semblable est à 100 000 mètres.

93 E10	93 E11	93 E12
93 E09	93 E10	93 E11
93 E08	93 E09	93 E10

Produced by the SURVEYS AND MAPPING BRANCH, DEPARTMENT OF ENERGY, MINES AND RESOURCES, Ottawa, from a map prepared under the 1976 edition of the 1:50 000 scale series.
 Copies may be obtained from the Canada Map Office, Department of Energy, Mines and Resources, Ottawa, at any reasonable fee.
 © 1984. No Map(s) the Queen in Right of Canada, Department of Energy, Mines and Resources.

Roads: loose or stabilized surface, all weather; gravel, unpaved, toute saison; less than 2 lanes; loose surface, dry weather; de gravier, temps sec; unclassified road or street; route non classée ou rue; cart track; sentier, piste ou passage; rail, cut-over or abandoned; ferroviaire, percée ou passage.
 FOR COMPLETE REFERENCE SEE REVERSE SIDE. POUR UNE LISTE COMPLÈTE DES SIGNES, VOIR AU VERSO.

WHITESAIL REACH
 COAST LAND DISTRICT RANGE 4
 BRITISH COLUMBIA COLOMBIE-BRITANNIQUE

Scale 1:50 000 Échelle

Miles 1 2 3
 Metres 1000 2000 3000 4000

CONTOUR INTERVAL: 100 FEET
 Elevations in Feet above Mean Sea Level
 North American Datum 1987
 Transverse Mercator Projection

ÉCHELLE DE CONVERSION DES ALTITUDES
 190 200 300 400 500 600 700 800 900 1000 Pieds

ÉLÉVATIONS EN PIEDS
 Altitudes en pieds
 Système de référence géodésique nord-américain, 1987
 Projection transverse de Mercator

Information concerning bench marks and horizontal survey measurements can be obtained from Geodetic Survey, Surveys and Mapping Branch, Ottawa.
 Pour tout renseignement concernant les repères et bornes altimétriques, s'adresser aux levés géodésiques, Direction des levés et de la cartographie, Ottawa.

Printed by the DIRECTION DES LEVÉS ET DE LA CARTOGRAPHIE, MINISTÈRE DE L'ÉNERGIE, DES MINES ET DES RESSOURCES, Ottawa, from a map prepared under the 1976 edition of the 1:50 000 scale series.
 Copies may be obtained from the Bureau des Cartes du Canada, Ministère de l'Énergie, des Mines et des Ressources, Ottawa, at any reasonable fee.
 © 1984. No Map(s) the Queen in Right of Canada, Ministère de l'Énergie, des Mines et des Ressources.

WHITESAIL REACH
 93 E/10
 EDITION 2 ÉDITION

Energy, Mines and Resources Canada
 Énergie, Mines et Ressources Canada