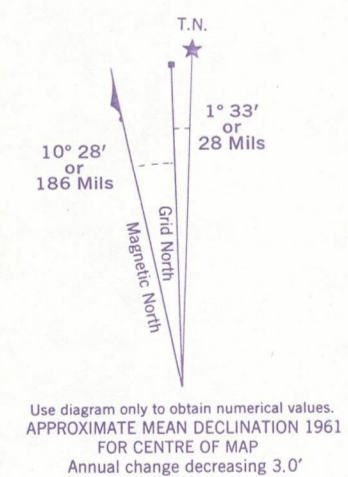
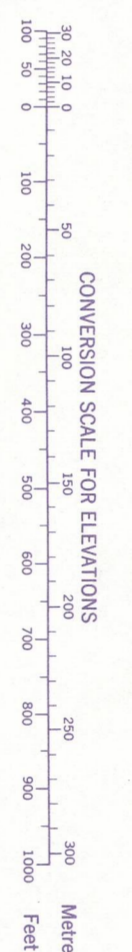




Refer to this map as: 31 K/11 EAST EDITION 2 ASE SERIES A 761



GRID ZONE DESIGNATION	18 T
100,000 M. SQUARE IDENTIFICATION	UG

TO GIVE A REFERENCE TO NEAREST 100 METRES

EXAMPLE: FIRE LOOKOUT TOWER

EASTING: Read number on grid line immediately to left of point. Estimate tenths of a square from this line eastward to point.	41
NORTHING: Read number on grid line immediately below point. Estimate tenths of a square from this line northward to point.	64
METREY GRID REFERENCE	415644

Nearest similar grid reference 100,000 metres (about 63 miles)

ONE THOUSAND METRE UNIVERSAL TRANSVERSE MERCATOR GRID ZONE 18


Produced and printed by the SURVEYS AND MAPPING BRANCH, DEPARTMENT OF MINES AND TECHNICAL SURVEYS, 1961, from air photographs taken in 1950.

Établie et imprimée par la DIRECTION DES LEVÉS ET DE LA CARTOGRAPHIE, MINISTÈRE DES MINES ET DES RELEVÉS TECHNIQUES en 1961, d'après les photographies aériennes prises en 1950.

### BRUCE LAKE

PONTIAC COUNTY-COMTÉ DE PONTIAC  
QUÉBEC

SCALE 1:50,000 ÉCHELLE



- |  |  |
|--|--|
| Roads: loose surface, dry weather        | Routes: de gravier, période sèche              |
| cart track                               | de terre                                       |
| trail or portage                         | sentier ou portage                             |
| Railway, normal gauge, single track      | Chemin de fer, voie unique (écartement normal) |
| Power transmission line                  | Ligne de transport d'énergie                   |
| Mine or Open cut                         | Mine ou fosse à ciel ouvert                    |
| Horizontal control point, with elevation | Point géodésique avec cote                     |
| Bench mark, with elevation               | Repère de nivellement avec cote                |

CONTOUR INTERVAL 50 FEET  
Elevations in Feet above Mean Sea Level  
North American Datum 1927  
Transverse Mercator Projection

ÉQUIDISTANCE DES COURBES: 50 PIEDS  
Élévations en pieds au-dessus du niveau moyen de la mer  
Réseau géodésique nord-américain unifié (1927)  
Projection transverse de Mercator

MAGNETIC DECLINATION 12°01' WEST  
AT CENTRE OF MAP 1961  
Annual change (decreasing) 3.0'

DÉCLINAISON MAGNÉTIQUE AU CENTRE DE LA FEUILLE EN 1961: 12°01' OUEST  
Variation annuelle (décroissante) 3.0'

- |                               |                                    |             |                 |
|-------------------------------|------------------------------------|-------------|-----------------|
| Building                      | Édificet                           | Barn        | Orange          |
| School                        | École                              | Post Office | Bureau de poste |
| Church                        | Église                             | Cemetery    | Cimetière       |
| Lighthouse                    | Phare                              |             |                 |
| River with bridge             | Rivière avec pont                  |             |                 |
| Stream, intermittent or dry   | Cours d'eau intermittent, ou à sec |             |                 |
| Lake, intermittent, or saline | Lac intermittent, ou marécageux    |             |                 |
| Marsh or Swamp                | Marais ou marécage                 |             |                 |
| Depression contours           | Courbes de cuvette                 |             |                 |

TABLEAU D'ASSEMBLAGE DU SYSTÈME DE RÉFÉRENCE CARTOGRAPHIQUE NATIONAL

31 K/14 W	31 K/14 E	31 K/15 W
31 K/11 W	31 K/11 E BRUCE LAKE	31 K/10 W
31 K/6 W	31 K/6 E	31 K/7 W

INDEX TO ADJOINING SHEETS OF THE NATIONAL TOPOGRAPHIC SYSTEM

BRUCE LAKE  
31 K/11 E  
EDITION 2

SUPERSEDED EDITION