

Military users refer to this map as: Série A 701 Série 115 C/8 & 115 C/1 Carte Édition 1 MCE Édition

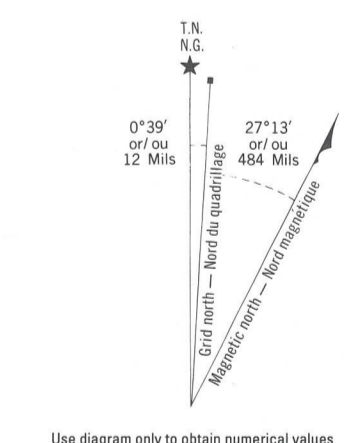
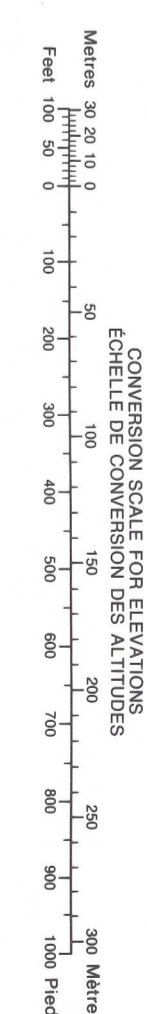
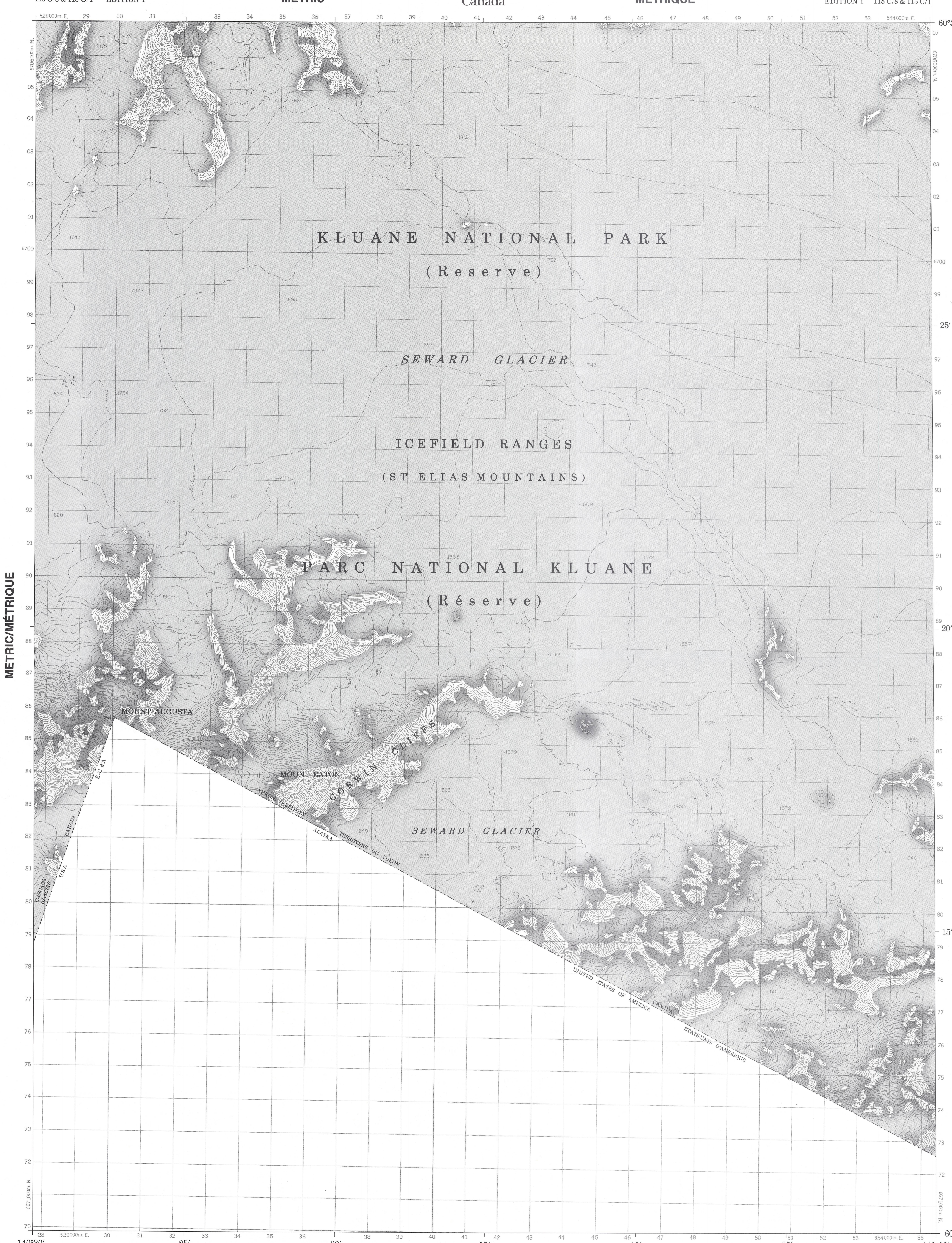
CORWIN CLIFFS 115 C/8 & 115 C/1 ÉDITION 1

LEGEND - LÉGENDE

- ROAD, HARD SURFACE; ROUTE, REVÊTEMENT DUR; ROAD, LOOSE SURFACE; ROUTE, SURFACE DE GRAVIER; CART TRACK, WINTER ROAD; CHEMIN DE TERRE, ROUTE D'HIVER; TRAIL, CUT LINE, PORTAGE; SENTIER, PERÇÉE OU PORTAGE; BUILT-UP AREA; AGGLOMERATION; RAILWAY; SIDING, STATION, STOP; CHEMIN DE FER, VOIE D'ÉVITEMENT; STATION; ARRÊT; BRIDGE; PONTS; SEAPLANE BASE; SEAPLANE ANCHORAGE; BASE D'HYDROAVIONS; ANCRAGE D'HYDROAVIONS; HOUSE; BARN; MAISON; GRANGE; CHURCH; SCHOOL; POST OFFICE; ÉGLISE; ÉCOLE; BUREAU DE POSTE; TOWER; LANDMARK OBJECT; TOUR; POINT DE RÉFÉRENCE; WELL, OIL, GAS, TANK; WATER; PUIS; PÉTROLE, GAZ; RÉSERVOIR; ÉAU; POWER TRANSMISSION LINE; LIGNE DE TRANSPORT D'ÉNERGIE; MINE; GRAVEL PIT; MINE; GRABRIE; CUTTING, EMBANKMENT; DÉBLAI; REMBLAI; INTERNATIONAL, PROVINCIAL BOUNDARY WITH MONUMENT AND NUMBER; FRONTIÈRE INTERNATIONALE, LIMITE PROVINCIALE AVEC BORNES ET NUMÉROS; PROVINCIAL BOUNDARY, UNSURVEYED; LIMITE PROVINCIALE, NON SURVEILLÉE; COUNTY, DISTRICT BOUNDARY; LIMITE DE COMTE, DE DISTRICT; TOWNSHIP, PARISH BOUNDARY; LIMITE DE TOWNSHIP, DE CANTON, DE PARROISSE; MUNICIPALITY BOUNDARY; LIMITE DE MUNICIPALITÉ; RESERVE, SANCTUARY, PARK, ETC. BOUNDARY; LIMITE DE RÉSERVES, SANCTUAIRES, PARCS, ETC.; OUTLINED LANDMARK AREA BOUNDARY APPROXIMATE; LIMITE DE SURFACE RÉFÉRENCE, LIMITE APPROXIMATIVE; D.L.S. TOWNSHIP CORNER; SURVEYED; UNSURVEYED; COIN DE TOWNSHIP (A.T.C.); APPRENT; NON APPRENT; D.L.S. SECTION CORNERS; COINS DE SECTION (A.T.C.); HORIZONTAL CONTROL POINT; POINT DE CONTRÔLE PLANIMÉTRIQUE; BENCH MARK WITH ELEVATION; RÉPÈRE DE NIVELLEMENT AVEC COTE; SPOT ELEVATION, PRECISE; POINT COTE, PRÉCIS; STREAM OR SHORELINE; INTERMITTENT; COURS D'EAU OU RIVE, IMPRÉCIS; LAKE; INTERMITTENT LAKE; SHALLOW LAKE; LAC; LAC INTERMITTENT; LAC PEU PROFOND; FLOODED LAND; TERRAIN INONDÉ; MARSH; SWAMP (WOODED); MARAIS; BÈRE; MARECAIGÈRE; FONDRIÈRE À FILAMENTS; STRING BOG; FONDRIÈRE À FILAMENTS; DRY RIVER BED WITH CHANNELS; LIT DE RIVIÈRE ASSÈCHÉ AVEC CHENAUX; RAPIDS; FALLS; RAPIDS; RAPIDES; CHUTES; RAPIDES; FORESHORE FLATS, SAND IN WATER; ROCKS; ESTRANS, SABLE SOUS L'EAU; ROCKS; TUNDRA; LAKES IN TUNDRA; TOUNDRA; LACS EN TOUNDRA; PALSA BOG; FONDRIÈRE DE PALSE; DAM; WHARF; BARRAGE; QUAI; ICEFIELD (GLACIER); MORANE; CHAMP DE GLACE (GLACIER); MORANE; DEBRIS COVERED ICE; GLACE AVEC DÉBRIS; PINO; PINO; DITCH; FOSSÉ; CONTOURS; COURBES DE NIVEAU APPROXIMATIVES; APPROXIMATE CONTOURS; COURBES DE NIVEAU APPROXIMATIVES; DEPRESSION CONTOUR; COURBE DE CUVETTE; CLIFF; FALAISE; SPOT ELEVATION, APPROXIMATE; LAND; WATER; POINT COTE, APPROXIMATIF; SUR TERRE; SUR L'EAU; EBBER; SAND; SAND DUNES; RAISED BEACHES; SABLE; DUNES DE SABLE; PLACES SURÉLEVÉES; HISTORIC SITE; LIEUX HISTORIQUES; WOODED AREA, FOREST; CLEARED AREA; SURFACE BOISÉE, FORÊT; ESPACE DÉBOISÉE, CLAIRIÈRE

METRIC/MÉTRIQUE

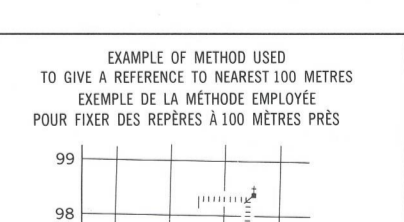
METRIC/MÉTRIQUE



Use diagram only to obtain numerical values APPROXIMATE MEAN DECLINATION 1987 FOR CENTRE OF MAP. Annual change decreasing 12.8.

Utilisez le diagramme que pour obtenir les valeurs numériques APPROXIMATIVES MOYENNES DÉCLINAISON 1987 AU CENTRE DE LA CARTE EN 1987. Variation annuelle décroissant 12.8.

ONE THOUSAND METRE UNIVERSAL TRANSVERSE MERCATOR GRID ZONE 7 QUADRILLAGE UNIVERSEL, TRANSVERSE DE MERCATOR DE MILLE MÈTRES



EXAMPLE OF METHOD USED TO GIVE A REFERENCE TO NUMBER 100 METRES SQUARE OF THE METHOD EMPLOYED. POUR FIXER DES RÉFÉRENCE À 100 MÈTRES PRÈS

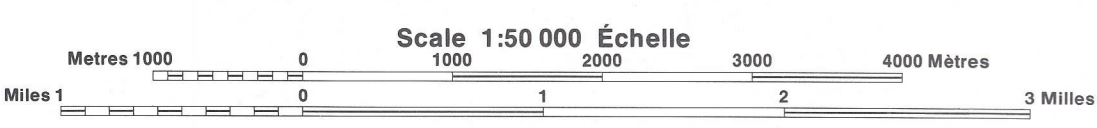
REFERENCE POINT CHURCH - EGLISE (see above) POINT DE RÉFÉRENCE (voir ci-dessus) (EASTING) Road number on grid line immediately to left of point. (NORTHING) Metre in centre of the line of quadrillage immédiatement à gauche du repère. (Easting) Numéro de la ligne de quadrillage immédiatement à gauche du repère. (North) Mètre au centre de la ligne de quadrillage immédiatement à gauche du repère.

NOTHING: Road number on grid line immediately below point. (Easting) Metre in centre of the line of quadrillage immédiatement en dessous du repère. (North) Mètre au centre de la ligne de quadrillage immédiatement en dessous du repère. (Easting) Numéro de la ligne de quadrillage immédiatement en dessous du repère. (North) Mètre au centre de la ligne de quadrillage immédiatement en dessous du repère.

Grid reference table with columns 115 C/10, 115 C/9, 115 B/12, 115 C/7 & 115 C/2, 115 C/8 & 115 C/1, 115 B/5 & 115 B/4, and USA & USA.

ELEVATIONS IN METRES ABOVE SEA LEVEL. CONTOUR INTERVAL ..... 40 MÈTRES. NORTH AMERICAN DATUM 1927. TRANSVERSE MERCATOR PROJECTION.

CORWIN CLIFFS CANADA UNITED STATES OF AMERICA CANADA ÉTATS-UNIS D'AMÉRIQUE



ALTITUDES EN MÈTRES. ÉQUIDISTANCE DES COURBES ..... 40 MÈTRES. SYSTEME DE RÉFÉRENCE GÉODÉSIQUE NORD-AMÉRICAIN 1927. PROJECTION TRANSVERSE DE MERCATOR.

ÉTABLI PAR LA DIRECTION DES LÈVES ET DE LA CARTOGRAPHIE, MINISTÈRE DE L'ÉNERGIE, DES MINES ET DES RESSOURCES AU CANADA. MINISTÈRE DE L'ÉNERGIE, DES MINES ET DES RESSOURCES AU CANADA, CHEZ LE VENDEUR LE PLUS PRÈS.

PRODUCED BY THE SURVEYS AND MAPPING BRANCH, DEPARTMENT OF ENERGY, MINES AND RESOURCES, FROM AERIAL PHOTOGRAPHS TAKEN IN 1976. PUBLISHED IN 1987.