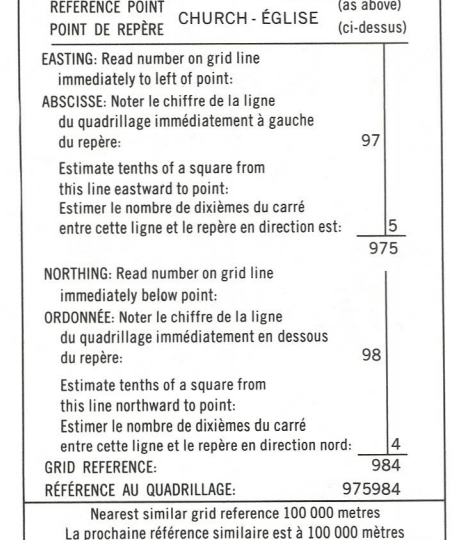

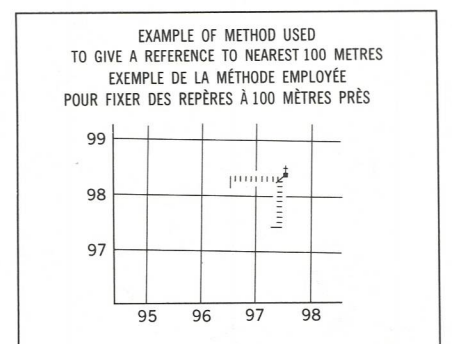
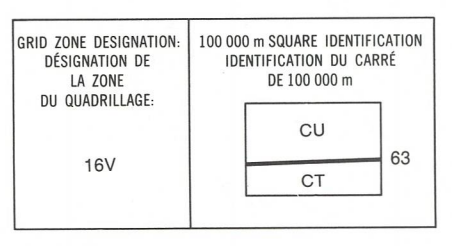
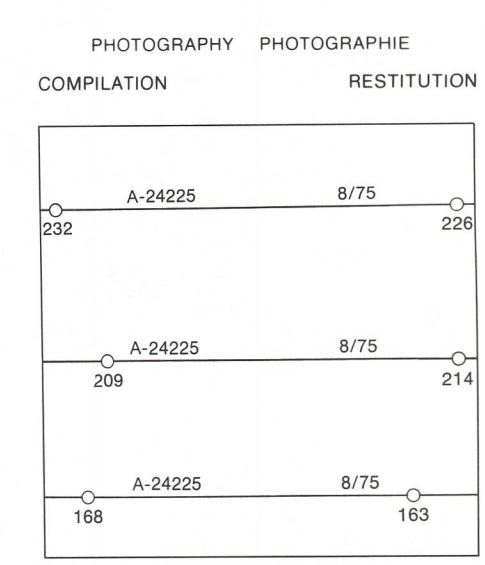


LEGEND - LÉGENDE

- ROAD, HARD SURFACE, ALL WEATHER. ROUTE, SURFACE DURÉE, TOUTES SAISONS. ROAD, LOOSE SURFACE. ROUTE, SURFACE DE GRAVIER. DIRT TRACK, WINTER ROAD. CHEMIN DE CHARRON, ROUTE D'HIVER. TRAIL, CUT LINE, PORTAGE. SENTIER, PERÇÉE OU PORTAGE. BUILT-UP AREA. AGGLOMERATION. RAILWAY, SIDING, STATION, STOP. CHEMIN DE FER, VOIE D'ÉVÈNEMENT, STATION, ARRÊT. BRIDGE. PONT. SEAPLANE BASE, SEAPLANE ANCHORAGE. BASE D'HYDRATIONS, ANCRAGE D'HYDRATIONS. HOUSE, BARN. MAISON; GRANGE. CHURCH, SCHOOL, POST OFFICE. ÉGLISE; ÉCOLE; BUREAU DE POSTE. TOWER, FIRE, COMMUNICATION. TOUR; FEU COMMUNICATION. WELL, OIL, GAS, TANK, WATER. PUIS; PÉTROLE, GAZ; RÉSERVOIR; EAU. POWER TRANSMISSION LINE. LIGNE DE TRANSPORT D'ÉNERGIE. MINE, GRAVEL PIT. MINÉ; CARRIÈRE DE GRAVIER. CUTTING, EMBANKMENT. DÉBLAI; REMBLAI. INTERNATIONAL, PROVINCIAL BOUNDARY WITH MONUMENT. FRONTIÈRE INTERNATIONALE, NON ARPENTÉE. PROVINCIAL BOUNDARY, UNSURVEYED. FRONTIÈRE PROVINCIALE, NON ARPENTÉE. COUNTY, DISTRICT BOUNDARY. LIMITE DE COMTE OU DE DISTRICT. TOWNSHIP, PARISH BOUNDARY. LIMITE DE CANTON, DE PAROISSE. MUNICIPALITY BOUNDARY. LIMITE DE MUNICIPALITÉ. RESERVE, SANCTUARY, PARK, ETC. BOUNDARY. LIMITE DE RÉSERVE, SANCTUAIRES, PARCS, ETC. OUTLINED LANDMARK AREA, BOUNDARY APPROXIMATE, ETC. LIMITE DE SURFACE RÉPÉRÉ, LIMITE APPROXIMATIVE, ETC. D.L.S. TOWNSHIP CORNER, SURVEYED, UNSURVEYED. COIN DE CANTON (A.T.C.), ARPENTÉ, NON ARPENTÉ. D.L.S. SECTION CORNERS. COINS DE SECTION (A.T.C.). HORIZONTAL CONTROL POINT. POINT DE CONTRÔLE PLANIMÉTRIQUE. BENCH MARK WITH ELEVATION. RÉPÉRÉ DE NIVELLEMENT AVEC COTE. SPOT ELEVATION, PRECISE. POINT COTÉ, PRÉCIS. STREAM OR SHORELINE, INDEFINITE. COURS D'EAU OU RIVE; IMPRÉCIS. LAKE, INTERMITTENT LAKES. LACS, LACS INTERMITTENT. FLOODED LAND. TERRAIN INONDÉ. MARSH, SWAMP (WOODED); STRING BOG. MARAIS; BOISÉ MARÉCAGEUX; FONDRIÈRE À FILLEMENTS. DRY RIVER BED WITH CHANNELS. LIT DE RIVIÈRE ASSÉCHÉ AVEC CHENAUX. RAPIDS, FALLS, RAPIDS. RAPIDS; CHUTES; RAPIDS. FORESHORE FLATS, SAND IN WATER, ROCKS. ESTRANS, SABLE SOUS L'EAU; ROCHES. TUNDRA, LAKES IN TUNDRA, POLYGONS. TOUNDRA; LACS EN TOUNDRA; POLYGONES DE TOUNDRA. PALSA BOG; RAISED BEACHES. FONDRIÈRE DE PALSE; PLAGES SURÉLEVÉES. DAM, WHARF. BARRAGE; QUAI. ICEFIELD (GLACIER); MORANE. CHAMP DE GLACE (GLACIER); MORANE. PINGO. PINGO. DITCH. FOSSE. CONTOURS. COURBES DE NIVEAU. APPROXIMATE CONTOURS. COURBES DE NIVEAU APPROXIMATIVES. DEPRESSION CONTOUR. COURBE DE COUVERTURE. CLIFF. FALAISE. SPOT ELEVATION, APPROXIMATE, LAND, WATER. POINT COTÉ, APPROXIMATIF; SUR TERRE; SUR L'EAU. HISTORIC SITE. LIEU HISTORIQUE. WOODED AREA, FOREST, CLEARED AREA. SURFACE BOISÉE; FORÊT; ESPACE DÉBOISÉ; CLAIRIÈRE.

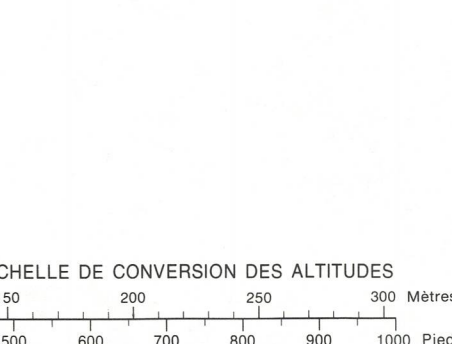
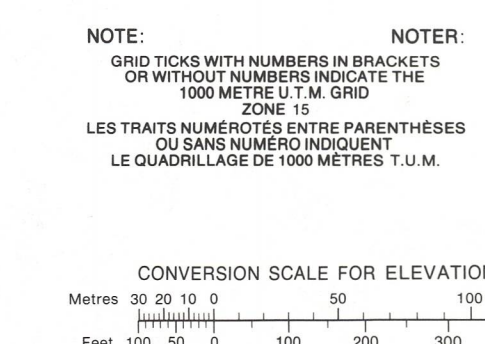
METRIC/MÉTRIQUE

METRIC/MÉTRIQUE



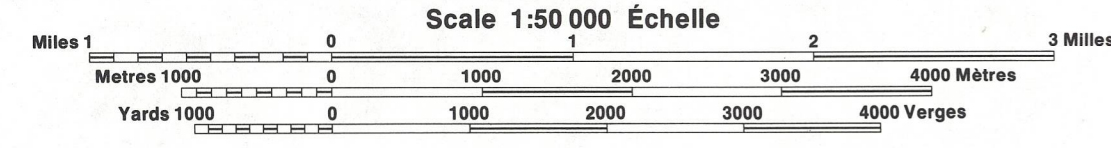
ONE THOUSAND METRE UNIVERSAL TRANSVERSE MERCATOR GRID ZONE 16. QUADRILLAGE DE MILLE MÈTRES TRANSVERSE UNIVERSE DE MERCATOR. Table with grid coordinates: 54 G/1 & 54 H/4, 54 B/16, 54 A/13, 54 A/14, 54 B/9, 54 A/12, 54 A/11.

NOTE: OFFSHORE ISLANDS LIE WITHIN THE DISTRICT OF KEEWATIN, N.W.T. NOTE: LES ÎLES DU LARGE FONT PARTIE DU DISTRICT DE KEEWATIN, T.N.-O.

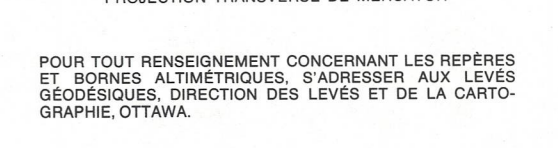


ELEVATIONS IN METRES ABOVE MEAN SEA LEVEL. CONTOUR INTERVAL, 10 METRES. NORTH AMERICAN DATUM 1927. TRANSVERSE MERCATOR PROJECTION.

KATAAWI CREEK MANITOBA. EAST OF SECOND MERIDIAN EAST - EST DU DEUXIÈME MÉRIDIEN EST.



ALTITUDES EN MÈTRES. ÉQUIDISTANCE DES COURBES, 10 MÈTRES. SYSTÈME DE RÉFÉRENCE GÉOÉSIQUE NORD-AMÉRICAIN 1927. PROJECTION TRANSVERSE DE MERCATOR.



ÉTABLI PAR LA DIRECTION DES LÈVES ET DE LA CARTOGRAPHIE, MINISTÈRE DE L'ÉNERGIE, DES MINES ET DES RESSOURCES, OTTAWA, PUBLIÉE EN 1983. CES CARTES SONT EN VENTE AU BUREAU DES CARTES DU CANADA, MINISTÈRE DE L'ÉNERGIE, DES MINES ET DES RESSOURCES, OTTAWA, OU CHEZ LES AGENTS D'ÉNERGIE ET DES RESSOURCES, OTTAWA, OU CHEZ LES AGENTS D'ÉNERGIE ET DES RESSOURCES, OTTAWA, OU CHEZ LES AGENTS D'ÉNERGIE ET DES RESSOURCES, OTTAWA, OU CHEZ LES AGENTS D'ÉNERGIE ET DES RESSOURCES, OTTAWA.

PRODUCED BY THE SURVEYS AND MAPPING BRANCH, DEPARTMENT OF ENERGY, MINES AND RESOURCES, OTTAWA, PUBLISHED IN 1983. COPIES MAY BE OBTAINED FROM THE CANADA MAP OFFICE, DEPARTMENT OF ENERGY, MINES AND RESOURCES, OTTAWA, OR YOUR NEAREST MAP DEALER. © 1983, HER MAJESTY THE QUEEN IN RIGHT OF CANADA, DEPARTMENT OF ENERGY, MINES AND RESOURCES.

INFORMATION CONCERNING BENCH MARKS AND HORIZONTAL SURVEY MONUMENTS IS AVAILABLE FROM THE GEODETIC SURVEY, SURVEYS AND MAPPING BRANCH, OTTAWA.