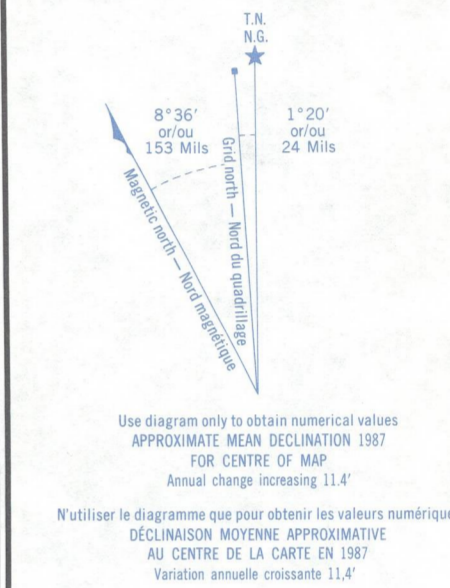
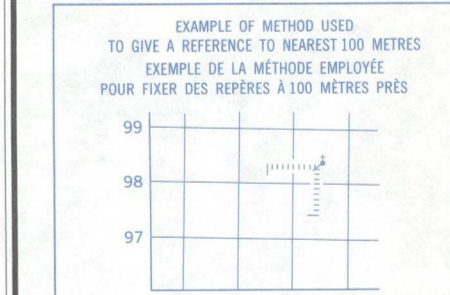
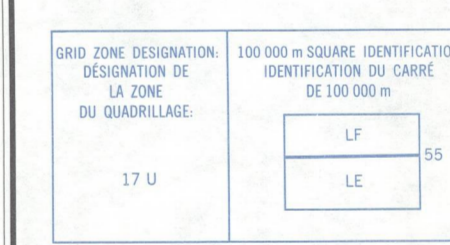


Military users, refer to this map as:  
Références de cette carte:  
pour usage militaire

SERIES A 751 SERIE  
MAP 42 G/10 CARTE  
EDITION 3 EDITION



ONE THOUSAND METRE GRID  
UNIVERSAL TRANSVERSE MERCATOR GRID  
ZONE 17  
QUADRILLAGE UNIVERSEL TRANSVERSE DE MERCATOR  
DE MILLE METRES



REFERENCE POINT CHURCH-ÉGLISE (see above) (voir ci-dessus)

EASTING: Read number on grid line immediately to left of point.  
NORTHING: Read number on grid line immediately below point.

EXAMPLE: Note the centre of the line of quadrillage immediately to the right of the point.  
Estimate the number of divisions of centimetre between this line and the reference on direction east.  
Estimate the number of divisions of centimetre between this line and the reference on direction north.

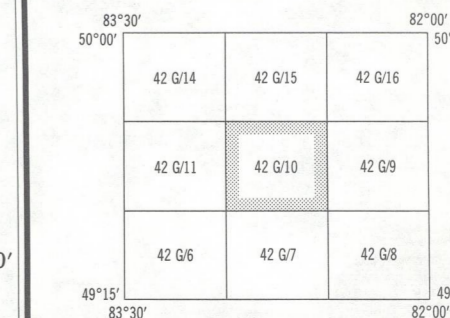
GRID REFERENCE: 975984  
REFERENCE AU QUADRILLAGE: 975984

EXAMPLE: Read number on grid line immediately below point.  
OBSERVATION: Note le centre de la ligne de quadrillage immédiatement en dessous du point.  
Estimez le nombre de divisions de centimètre entre cette ligne et le repère en direction nord.  
Estimez le nombre de divisions de centimètre entre cette ligne et le repère en direction est.

GRID REFERENCE: 975984  
REFERENCE AU QUADRILLAGE: 975984

EXAMPLE: Read number on grid line immediately below point.  
OBSERVATION: Note le centre de la ligne de quadrillage immédiatement en dessous du point.  
Estimez le nombre de divisions de centimètre entre cette ligne et le repère en direction nord.  
Estimez le nombre de divisions de centimètre entre cette ligne et le repère en direction est.

GRID REFERENCE: 975984  
REFERENCE AU QUADRILLAGE: 975984



PRODUCED BY THE SURVEYS AND MAPPING BRANCH, DEPARTMENT OF ENERGY, MINES AND RESOURCES. SPOTLIGHT PHOTO AERIAL PHOTOGRAPHS TAKEN IN 1984. CULTURE CHECK 1986. PUBLISHED IN 1987.

COPIES MAY BE OBTAINED FROM THE CANADA MAP OFFICE, DEPARTMENT OF ENERGY, MINES AND RESOURCES, OTTAWA, OR YOUR NEAREST MAP DEALER.

© 1987, HER MAJESTY THE QUEEN IN RIGHT OF CANADA, DEPARTMENT OF ENERGY, MINES AND RESOURCES.

Roads: hard surface, loose or stabilized surface, all-weather, loose surface, dry weather, unclassified road or street, cart track, trail, cut line or portage.

Routes: revêtement dur, gravier, asphalté, temps sec, de terre, sentier, percée ou portage.

Scale 1:50 000 Échelle

Miles 1 0 1 2 3 Miles  
Metres 1000 0 1000 2000 3000 4000 Mètres

OPASATIKA  
COCHRANE DISTRICT  
ONTARIO

Scale 1:50 000 Échelle

Miles 1 0 1 2 3 Miles  
Metres 1000 0 1000 2000 3000 4000 Mètres

Information concerning bench marks and horizontal survey monuments can be obtained from Geodetic Survey, Survey and Mapping Branch, Ottawa.

CONVERSION SCALE FOR ELEVATIONS  
North American Datum 1927  
Elevations in Feet above Mean Sea Level  
Mètres 20 30 40 50 60 70 80 90 100 110 120 130 140 150 160 170 180 190 200

For foot measurement concerning the metres and metres altitudes, s'adresser aux levés géodésiques, Direction des levés et de la cartographie, Ottawa.

ÉCHELLE DE CONVERSION DES ALTITUDES  
North American Datum 1927  
Elevations in Feet  
Mètres 20 30 40 50 60 70 80 90 100 110 120 130 140 150 160 170 180 190 200

ÉTABLI PAR LA DIRECTION DES LEVÉS ET DE LA CARTOGRAPHIE, MINISTÈRE DE L'ÉNERGIE, DES MINES ET DES RESSOURCES, 1984. VÉRIFICATION DES COUVRES EN 1986. PUBLIÉE EN 1987.

DES CARTES SONT EN VENTE AU BUREAU DES CARTES DU CANADA, MINISTÈRE DE L'ÉNERGIE, DES MINES ET DES RESSOURCES, OTTAWA OU CHEZ LE VENDOR LE PLUS PRÈS.

© 1987, SA MAJESTÉ LA REINE DU QUÉBEC ET DU CANADA, MINISTÈRE DE L'ÉNERGIE, DES MINES ET DES RESSOURCES.

OPASATIKA  
42 G/10  
EDITION 3 EDITION

Energy Mines and Resources Canada  
Énergie, Mines et Ressources Canada