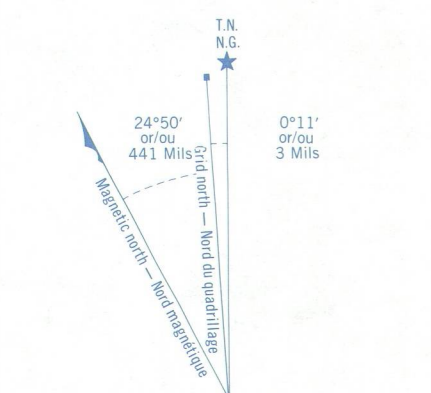





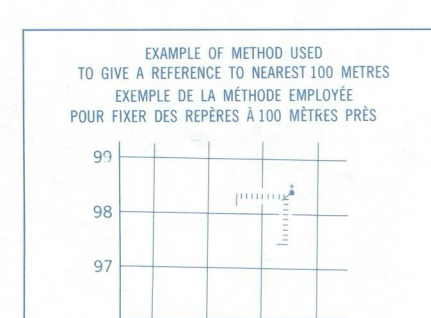
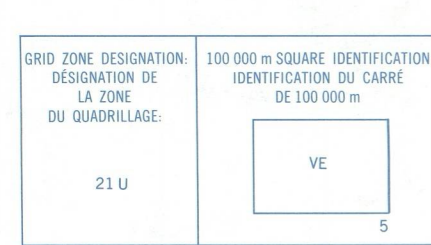
CORMACK
12 H/6
ÉDITION 3 ÉDITION

Military users, refer to this map as: **SERIES A 781** **SÉRIE**
 Références de cette carte pour usage militaire: **MAP 12 H/6** **CARTE**
 ÉDITION 3 MCE ÉDITION

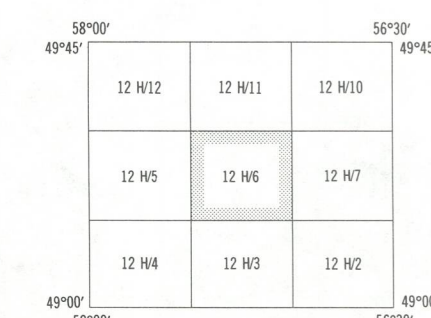


Use diagram only to obtain numerical values
 APPROXIMATELY NEAR DECLINATION 1989
 FOR CENTRE OF MAP
 Annual change decreasing 7.1
 Utilisez le diagramme que pour obtenir les valeurs numériques
 APPROXIMATIVEMENT PROXIMATIVEMENT
 AU CENTRE DE LA CARTE EN 1989
 Variation annuelle décroissante 7.1

ONE THOUSAND METRE
 UNIVERSAL TRANSVERSE MERCATOR GRID
ZONE 21
 QUADRILLAGE UNIVERSAL TRANSVERSE DE MERCATOR
 DE MILLE MÈTRES



REFERENCE POINT CHURCH - ÉGLISE (in above) (ci-dessus)
POINT DE REPÈRE
 CASTING: Read number on grid line immediately to left of point.
 ABSCISSA: Note the number of the square from this line eastward to point.
 NORTHING: Read number on grid line immediately below point.
 ORDONNÉE: Note the number of the square from this line northward to point.
GRID REFERENCE: 975084
 REVERSE: 845075
 Note: Similar grid reference 100 000 metres. La référence inverse la plus près est à 100 000 mètres.



PRODUCED BY THE CANADA CENTRE FOR MAPPING, DEPARTMENT OF ENERGY, MINES AND RESOURCES. INFORMATION CURRENT AS OF 1986. PUBLISHED 1990.
 COPIES MAY BE OBTAINED FROM THE CANADA MAP OFFICE, DEPARTMENT OF ENERGY, MINES AND RESOURCES, OTTAWA, OR YOUR NEAREST MAP DEALER.
 ©1990, HER MAJESTY THE QUEEN IN RIGHT OF CANADA, DEPARTMENT OF ENERGY, MINES AND RESOURCES.

Roads	Routiers	Asphalt	revêtement dur	Gravel	revêtement de gravier	Gravel	revêtement de gravier
hard surface	revêtement dur	Gravel	revêtement de gravier	Gravel	revêtement de gravier	Gravel	revêtement de gravier
loose or stabilized surface, all weather	de gravier, aggloméré, toute saison	Gravel	revêtement de gravier	Gravel	revêtement de gravier	Gravel	revêtement de gravier
loose surface, dry weather	de gravier, temps sec	Gravel	revêtement de gravier	Gravel	revêtement de gravier	Gravel	revêtement de gravier
unclassified road or street	route non classée ou rue	Gravel	revêtement de gravier	Gravel	revêtement de gravier	Gravel	revêtement de gravier
car track	de terre	Gravel	revêtement de gravier	Gravel	revêtement de gravier	Gravel	revêtement de gravier
still cut line or path	sentier, percée ou passage	Gravel	revêtement de gravier	Gravel	revêtement de gravier	Gravel	revêtement de gravier

FOR COMPLETE REFERENCE SEE REVERSE SIDE POUR UNE LISTE COMPLÈTE DES SIGNES, VOIR AU VERSO

CORMACK
 NEWFOUNDLAND TERRE-NEUVE

Scale 1:50 000 Échelle

Scale 1:50 000 Échelle

Scale 1:50 000 Échelle

CONTOUR INTERVAL 10 METRES
 Elevations in Metres Above Mean Sea Level
 North American Datum 1987
 Transverse Mercator Projection

ÉCHELLE DE CONVERSION DES ALTITUDES
 Echelle de conversion des altitudes
 Echelle de conversion des altitudes

ÉTABLI PAR LE CENTRE CANADIEN DE CARTOGRAPHIE
 MINISTÈRE DE L'ÉNERGIE, DES MINES ET DES RESSOURCES
 MINISTÈRE DE L'ÉNERGIE, DES MINES ET DES RESSOURCES
 OTTAWA, OU CHEZ LE VENDEUR LE PLUS PRÈS
 ©1990, SA MAJESTÉ LA REINE DU CHEF DU CANADA,
 MINISTÈRE DE L'ÉNERGIE, DES MINES ET DES RESSOURCES.

CORMACK
 12 H/6
 ÉDITION 3 ÉDITION

Energy, Mines and Resources Canada
 Énergie, Mines et Ressources Canada