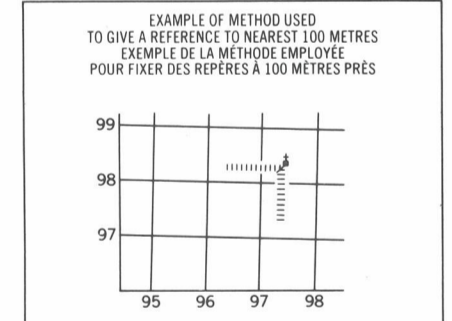
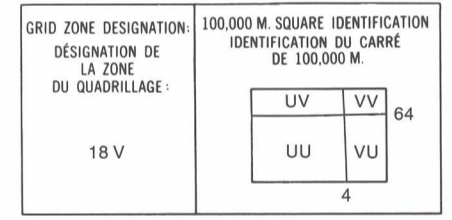
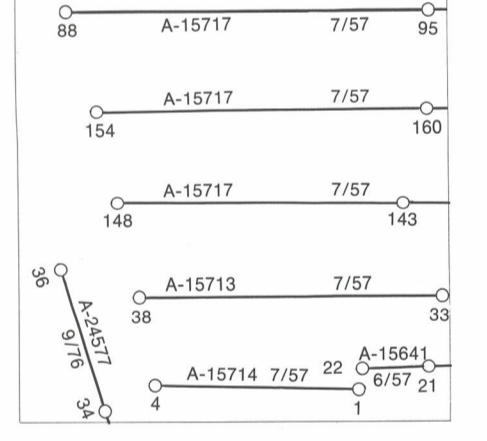



LEGEND - LÉGENDE

Legend table with two columns: English and French. It lists various symbols and their corresponding features such as roads, trails, bridges, railways, and natural features like rivers and lakes.

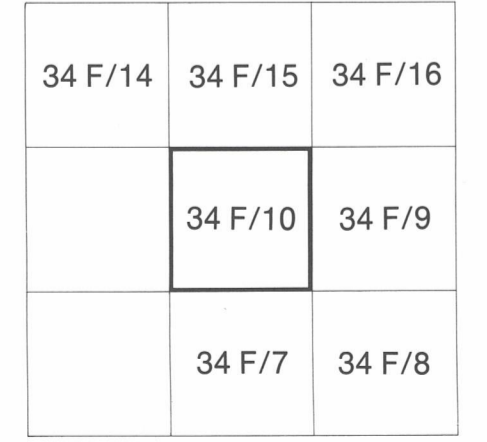
PHOTOGRAPHY PHOTOGRAPHIE



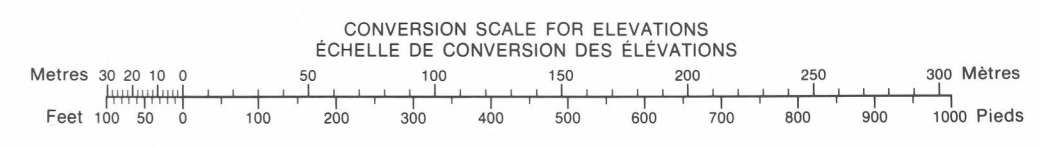
REVISION



REFERENCE POINT CHURCH - ÉGLISE (as shown) (si montré)
EASTING: Read number on grid line immediately to left of point.
LONGITUDE: EST: Note the chiffre de la ligne de quadrillage immédiatement à gauche du repère.
Easting: number of a square from this line eastward to point.
Longitude: Note le chiffre de la ligne de quadrillage immédiatement en dessous du repère.
Longitude: number of a square from this line eastward to point.
Easting: le nombre de carrés de carré entre cette ligne et le repère en direction est.
NORTHING: Read number on grid line immediately below point.
LATITUDE: NORTH: Note le chiffre de la ligne de quadrillage immédiatement en dessous du repère.
Latitude: number of a square from this line northward to point.
North: le nombre de carrés de carré entre cette ligne et le repère en direction nord.
Grid reference: Example of grid reference: 975884.
North: le chiffre de la ligne de quadrillage immédiatement en dessous du repère.
Latitude: le nombre de carrés de carré entre cette ligne et le repère en direction nord.
Grid reference: Example of grid reference: 975884.



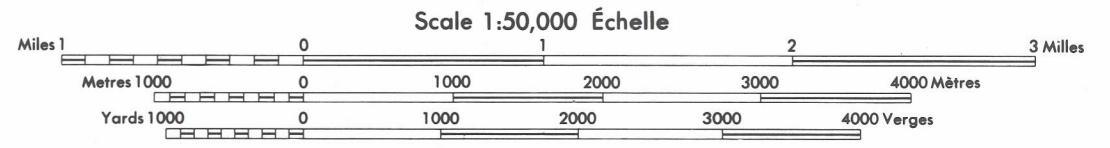
ONE THOUSAND METRE UNIVERSAL TRANSVERSE MERCATOR GRID ZONE 18 QUADRILLAGE DE MILLE MÉTRES UNIVERSEL TRANSVERSE DE MERCATOR
The 1978 MAGNETIC BEARING is 23°28' (417 mils) WEST OF GRID NORTH.
ANNUAL CHANGE DECREASING 8.9'
GRID NORTH is 1°29' (26 mils) WEST OF TRUE NORTH (at centre of map).
Le REPERE MAGNÉTIQUE en 1978 est à 23°28' (417 mils) OUEST DU NORD DU QUADRILLAGE.
VARIATION ANNUELLE DÉCROISSANTE 8.9'
NORD DU QUADRILLAGE est 1°29' (26 mils) à l'ouest du NORD GÉOGRAPHIQUE au centre de la carte.



PRODUCED BY THE SURVEYS AND MAPPING BRANCH, DEPARTMENT OF ENERGY, MINES AND RESOURCES, OTTAWA, 1979. INFORMATION CURRENT AS OF 1967.
COPIES MAY BE OBTAINED FROM THE CANADA MAP OFFICE, DEPARTMENT OF ENERGY, MINES AND RESOURCES, OTTAWA, OR YOUR NEAREST MAP DEALER.
© 1979, HER MAJESTY THE QUEEN IN RIGHT OF CANADA, DEPARTMENT OF ENERGY, MINES AND RESOURCES.

ELEVATIONS IN METRES ABOVE MEAN SEA LEVEL
CONTOUR INTERVAL 20 METRES
NORTH AMERICAN DATUM 1927
TRANSVERSE MERCATOR PROJECTION

MCTAVISH ISLAND
QUÉBEC-NORTHWEST TERRITORIES



ELEVATIONS IN METRES AU-DESSUS DU NIVEAU MOYEN DE LA MER
EQUIVALENCE DES COUBRES 20 MÈTRES
SYSTÈME DE RÉFÉRENCE GÉODÉSIQUE NORD-AMÉRICAIN 1927
PROJECTION TRANSVERSE DE MERCATOR

ON PEUT OBTENIR DES RENSEIGNEMENTS SUR LE LIEU ET L'ALTITUDE EXACTE DES REPERES DE NIVELLEMENT EN ÉCRIVANT AUX LEVÉS GÉODÉSQUES, DIRECTION DES LEVÉS ET DE LA CARTOGRAPHIE, OTTAWA.

ÉTABLI PAR LA DIRECTION DES LEVÉS ET DE LA CARTOGRAPHIE, MINISTÈRE DE L'ÉNERGIE, DES MINES ET DES RESSOURCES, OTTAWA, EN 1979. RENSEIGNEMENTS À JOUR EN 1967.
Ces cartes sont en vente au bureau des cartes du Canada, Ministère de l'Énergie, des Mines et des Ressources, Ottawa, ou chez le vendeur le plus près.
© 1979, SA MAJESTÉ LA REINE DU CANADA, MINISTÈRE DE L'ÉNERGIE, DES MINES ET DES RESSOURCES.

NOTE: OFFSHORE ISLANDS LIE WITHIN THE DISTRICT OF FRANKLIN N.W.T.
MCTAVISH ISLAND
34 F/10
EDITION 1