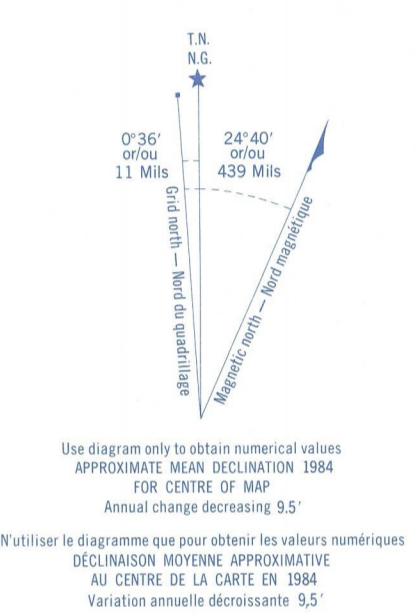
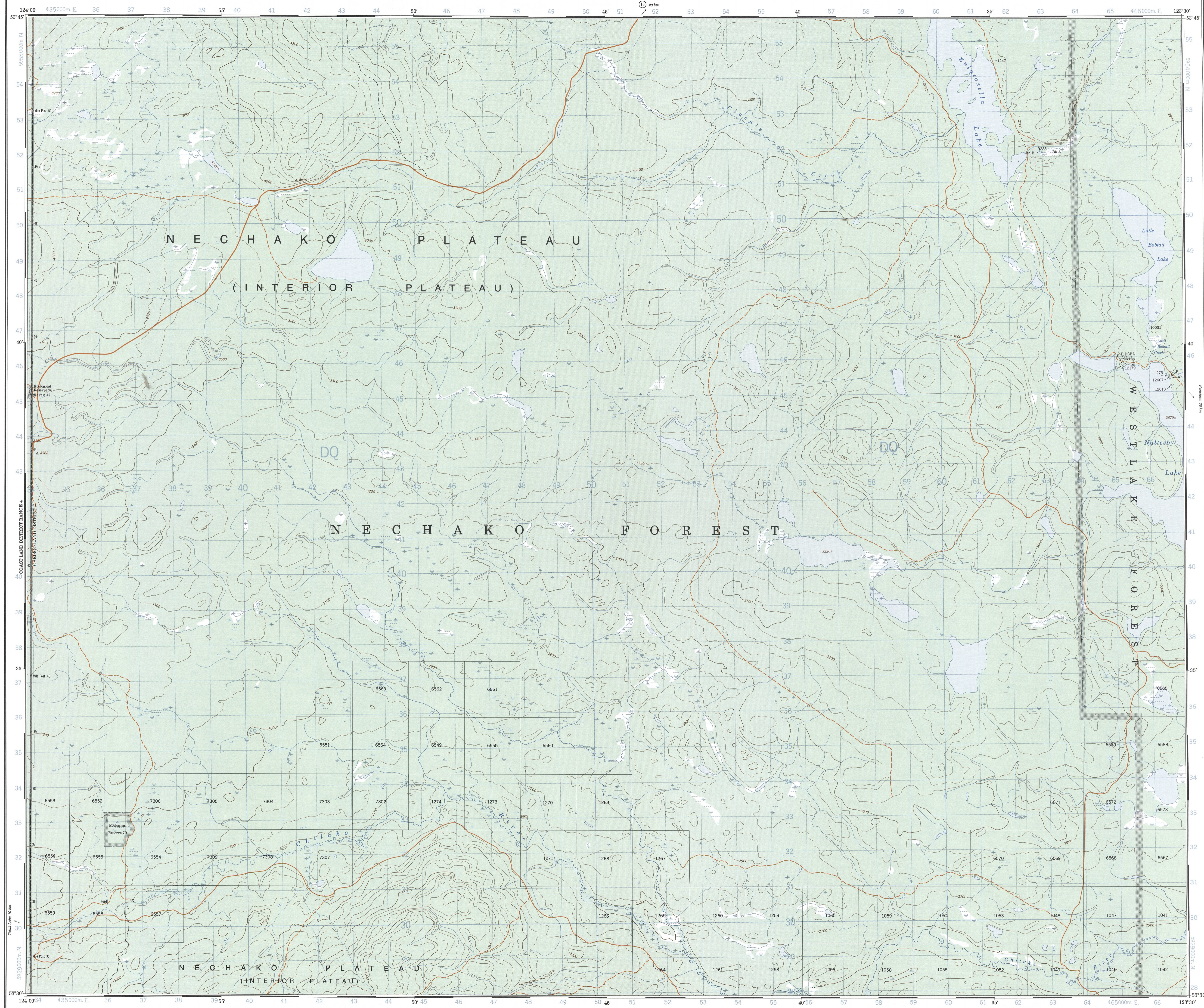
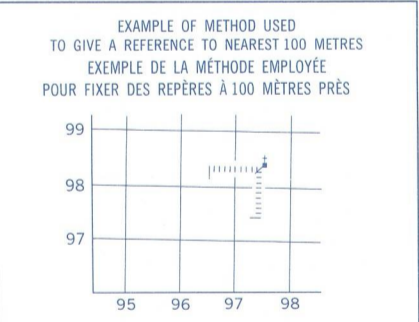


Military users refer to this map as: **SERIES A 721 SERIE**  
 MAP 93 G/12 **CARTE**  
 Réference de cette carte: **EDITION 2 MCE EDITION**  
 pour usage militaire:



ONE THOUSAND METRE  
 UNIVERSAL TRANSVERSE MERCATOR GRID  
 ZONE 10  
 QUADRILLAGE DE MILLE MÈTRES  
 TRANSVERSE UNIVERSEL DE MERCATOR

GRID ZONE DESIGNATION DÉSIGNATION DE LA ZONE DU QUADRILLAGE	10U
100 000 m SQUARE IDENTIFICATION OF CARRE DE 100 000 m	DQ



REFERENCE POINT  
 POINT DE REPÈRE CHURCH - EOLISE (en above (ci-dessus))

EASTING: Read number on grid line immediately to the left of point.  
 ASCISSE: Notez le chiffre de la ligne de quadrillage immédiatement à gauche du repère.  
 Colonne: Notez le chiffre de la ligne de quadrillage immédiatement à gauche du repère.  
 Colonne: Notez le chiffre de la ligne de quadrillage immédiatement à gauche du repère.  
 Colonne: Notez le chiffre de la ligne de quadrillage immédiatement à gauche du repère.

NORTHING: Read number on grid line immediately below point.  
 ORDONNÉE: Notez le chiffre de la ligne de quadrillage immédiatement en dessous du repère.  
 Colonne: Notez le chiffre de la ligne de quadrillage immédiatement en dessous du repère.  
 Colonne: Notez le chiffre de la ligne de quadrillage immédiatement en dessous du repère.

GRID REFERENCE: 979884  
 RÉFÉRENCE AU QUADRILLAGE: 979884  
 Nearest similar grid reference 100 000 metres  
 La prochaine référence semblable est à 100 000 mètres

Produced by the SURVEYS AND MAPPING BRANCH,  
 DEPARTMENT OF ENERGY, MINES AND RESOURCES.  
 Updated from aerial photographs taken in 1979. Culture check  
 1981. Published in 1984.

Copies may be obtained from the Canada Map Office,  
 Department of Energy, Mines and Resources, Ottawa,  
 or your nearest map dealer.

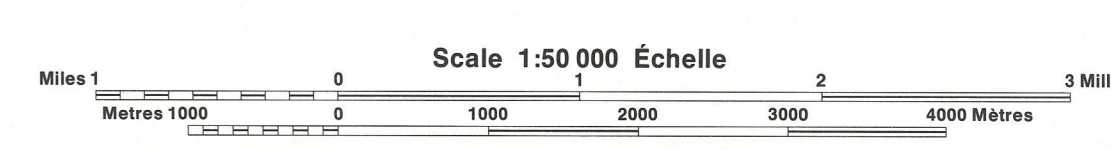
Produit par la DIRECTION DES LEVÉS ET DE LA CARTOGRAPHIE,  
 MINISTÈRE DE L'ÉNERGIE, DES MINES ET DES RESSOURCES.  
 Mise à jour à partir de photographies aériennes prises en 1979. Vérification  
 en 1981. Publié en 1984.

Les copies peuvent être obtenues au Bureau des Cartes du Canada,  
 Ministère de l'Énergie, des Mines et des Ressources, Ottawa,  
 ou chez le revendeur de cartes.

© 1984, Her Majesty the Queen in Right of Canada,  
 Department of Energy, Mines and Resources.

© 1984, Sa Majesté la Reine du Chef du Canada,  
 Ministère de l'Énergie, des Mines et des Ressources.

**CHILAKO RIVER**  
**BRITISH COLUMBIA COLOMBIE-BRITANNIQUE**



Information concerning bench marks and horizontal survey monuments can be obtained from Geodetic Survey, Survey and Mapping Branch, Ottawa.

CONVERSION SCALE FOR ELEVATIONS  
 Mètres 30 20 10 0  
 Feet 100 50 0

Pour tout renseignement concernant les repères et bornes altimétriques, s'adresser aux levés géodésiques, Direction des levés et de la cartographie, Ottawa.

ÉCHELLE DE CONVERSION DES ALTITUDES  
 Mètres 30 20 10 0  
 Pieds 100 50 0

CONTOUR INTERVAL 100 FEET  
 Elevations in Feet above Mean Sea Level  
 North American Datum 1927  
 Transverse Mercator Projection

ÉQUIDISTANCE DES COURBES 100 PIEDS  
 Altitudes en pieds  
 Système de référence géodésique nord-américain 1927  
 Projection transverse de Mercator

Produit par la DIRECTION DES LEVÉS ET DE LA CARTOGRAPHIE,  
 MINISTÈRE DE L'ÉNERGIE, DES MINES ET DES RESSOURCES.  
 Mise à jour à partir de photographies aériennes prises en 1979. Vérification  
 en 1981. Publié en 1984.

Les copies peuvent être obtenues au Bureau des Cartes du Canada,  
 Ministère de l'Énergie, des Mines et des Ressources, Ottawa,  
 ou chez le revendeur de cartes.

**CHILAKO RIVER**  
**93 G/12**  
**EDITION 2 EDITION**

Energy, Mines and Resources Canada  
 Énergie, Mines et Ressources Canada