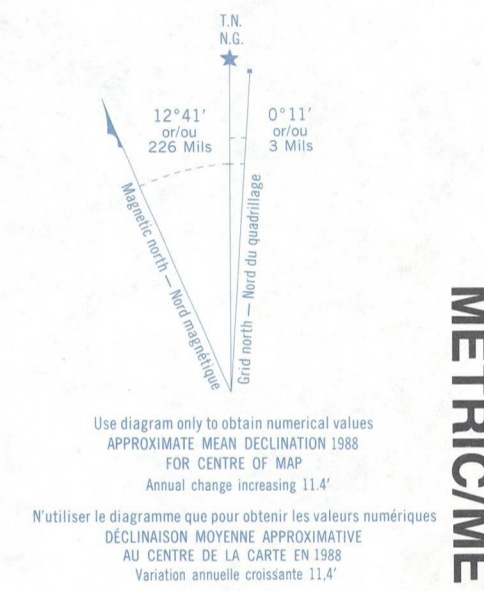


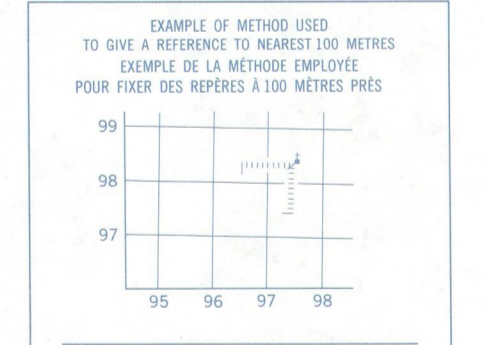
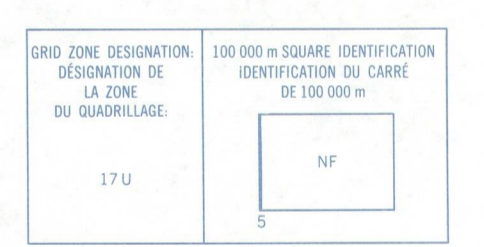
TOMORROW LAKE
42 H/15
ÉDITION 2 ÉDITION

Military users, refer to this map as: **SERIES A 751**
Référence de cette carte pour usage militaire: **MAP 42 H/15**

SERIE A 751 **SÉRIE**
CARTE 42 H/15 **CARTE**
ÉDITION 2 **ÉDITION**



ONE THOUSAND METRE
UNIVERSAL TRANSVERSE MERCATOR GRID
ZONE 17
QUADRILAGE UNIVERSEL TRANSVERSE DE MERCATOR
DE MILLE MÈTRES



REFERENCE POINT CHURCH - ÉGLISE (see above) (en-dessus)

EASTING: Read number on grid line immediately to left of point.
LIREZ le chiffre de la ligne du quadrillage immédiatement à gauche du repère.

NORTHING: Read number on grid line immediately below point.
LIREZ le chiffre de la ligne du quadrillage immédiatement en dessous du repère.

GRID REFERENCE: 975064
Référence au quadrillage: 975064

Nevez pas confondre ces repères avec les repères de la carte.
La référence est celle du plus petit carré de 100 000 mètres.

42 H	42 H/15	42 H/15	42 H/15
42 H/14	42 H/15	42 H/16	42 H/16
42 H/11	42 H/10	42 H/9	42 H/9

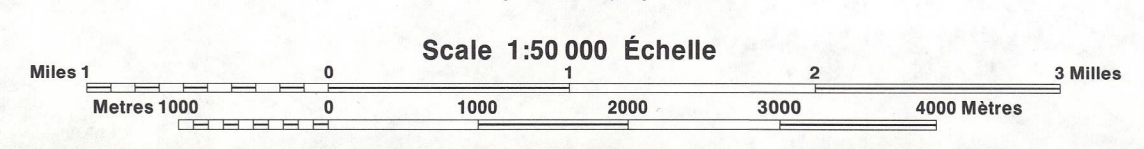
Index to adjoining Maps of the National Topographic System
Tableau d'orientation du Système national de référence cartographique

PRODUCED BY THE CANADA CENTRE FOR MAPPING, DEPARTMENT OF ENERGY, MINES AND RESOURCES. UPDATED FROM AERIAL PHOTOGRAPHS TAKEN IN 1984. PUBLISHED BY 1989.

COPIES MAY BE OBTAINED FROM THE CANADA MAP OFFICE, DEPARTMENT OF ENERGY, MINES AND RESOURCES, OTTAWA, OR YOUR NEAREST MAP DEALER.

© 1989. HER MAJESTY THE QUEEN IN RIGHT OF CANADA. DEPARTMENT OF ENERGY, MINES AND RESOURCES.

TOMORROW LAKE
COCHRANE DISTRICT
ONTARIO



Information concerning bench marks and horizontal survey monuments can be obtained from Geodetic Survey, Canada Centre for Mapping, Ottawa.

CONVERSION SCALE FOR ELEVATIONS
Mètres 30 30 10 0 50 100 150 200 250 300 Mètres
Feet 100 100 0 100 200 300 400 500 600 700 800 900 1000 Pieds

CONTOUR INTERVAL 10 METRES
Elevations in Metres above Mean Sea Level
North American Datum 1987
Transverse Mercator Projection

Pour l'information concernant les repères et les bornes aréométriques, voir le Guide des géodésiens, Centre canadien de cartographie, Ottawa.

ÉCHELLE DE CONVERSION DES ALTITUDES
Altitudes en mètres
Système de référence géodésique nord-américain, 1987
Projection transversale de Mercator

ÉTABLI PAR LE CENTRE CANADIEN DE CARTOGRAPHIE, MINISTÈRE DE L'ÉNERGIE, DES MINES ET DES RESSOURCES. MISE À JOUR À L'AIDE DE PHOTOGRAPHES AÉRIENNES PRISES EN 1984. PUBLIÉE EN 1989.

CES CARTES SONT EN VENTE AU BUREAU DES CARTES DU CANADA, MINISTÈRE DE L'ÉNERGIE, DES MINES ET DES RESSOURCES, OTTAWA, OU CHEZ LE VENDEUR LE PLUS PRÈS.

© 1989. SA MAJESTÉ LA REINE DU CHEF DU CANADA. MINISTÈRE DE L'ÉNERGIE, DES MINES ET DES RESSOURCES.

TOMORROW LAKE
42 H/15
ÉDITION 2 ÉDITION

