

Military users, refer to this map as SÉRIE A 761 SÉRIE
 Références de cette carte pour usage militaire: MAP 32 B/7 CARTE
 ÉDITION 2 MCE ÉDITION

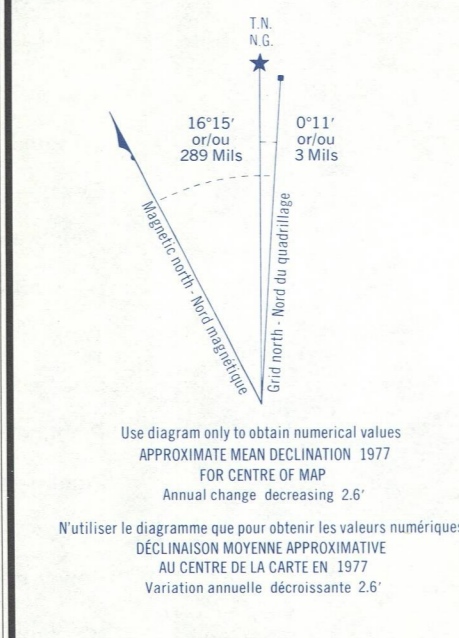
GLOSSAIRE GLOSSARY

Abandonner	Dugout
Arête	Arête
Bâtiment	Bâtiment
Chemin d'eau	Water Road
Défilé de rocher	Rocky Pass
Décharge	Dump
Diapase	Contour
Eau	Water
Ferraille	Scrap Iron
Fosse à fumier	Manure Pit
Fosse	Ditch
Fossé	Grass
Foyer de l'âge d'or	Senior Citizens Home
Gas	Gas
Ligne argentée	Survey Line
Limites de ville	City Limits
Parc	Park
Pâtisserie	Bakery
Puits de pétrole	Oil Wells
Réservoir	Tank
Stade de ski	Ski Area
Terrain quadrillé	Acres
Terrain de golf	Golf Course
Usine de filtration	Filtration Plant

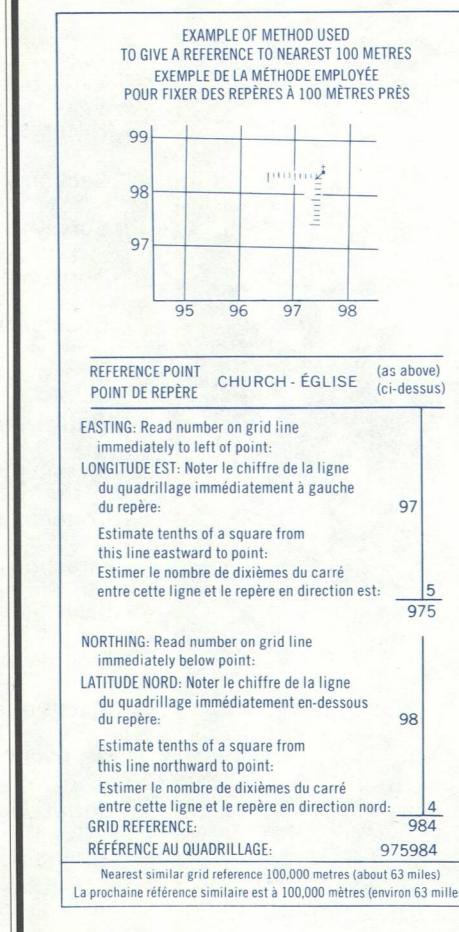
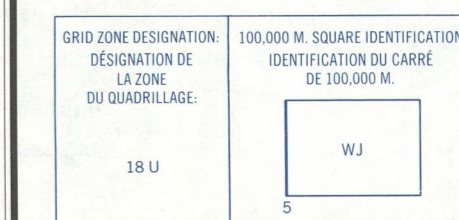
Pour un glossaire complet, voir la reverse side.
 For a complete glossary see reverse side.

ABRÉVIATIONS ABBREVIATIONS

Aband.	Abandoned
P.	Post Office
CE	Central Electric
C.	Canary
CE	County
E.	Excavator
GR	Royal Canadian Mounted Police
H.	Hospital
M.	Municipality
Mun.	Municipality
PS	Post Office
R.	Reserve
RS	Indian Reserve
Stn.	Station
T.	Town



ONE THOUSAND METRE
 UNIVERSAL TRANSVERSE MERCATOR GRID
 ZONE 18
 QUADRILLAGE DE MILLE MÈTRES
 TRANSVERSE UNIVERSEL DE MÉRICATOR



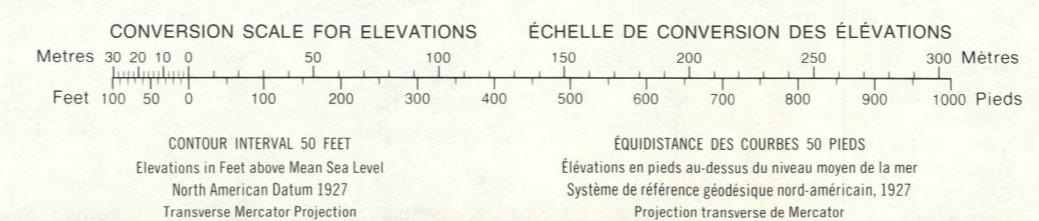
TABEAU D'ASSEMBLAGE DU SYSTÈME NATIONAL DE RÉFÉRENCE CARTOGRAPHIQUE

48°15'	32 B/11	32 B/10	32 B/9
48°00'	32 B/6	32 B/7	32 B/8
47°45'	32 B/3	32 B/2	32 B/1

Produced by the SURVEYS AND MAPPING BRANCH, DEPARTMENT OF ENERGY, MINES AND RESOURCES, Ottawa, Ontario, Canada, 1978. Cartes produites par le Service des cartes géographiques, Ministère de l'énergie, des mines et des ressources, Ottawa, Ontario, Canada, 1978.

LAC NEMIO
QUÉBEC

Scale 1:50,000 Échelle
 1:50,000



Établi par la DIRECTION DES LÉVÉS ET DE LA CARTOGRAPHIE, MINISTÈRE DE L'ÉNERGIE, DES MINES ET DES RESSOURCES, Ottawa, Ontario, Canada, 1978. Vérification des sources en 1978. Réassemblements à par en 1978.