
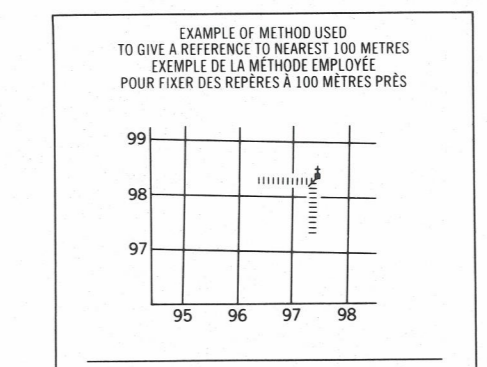
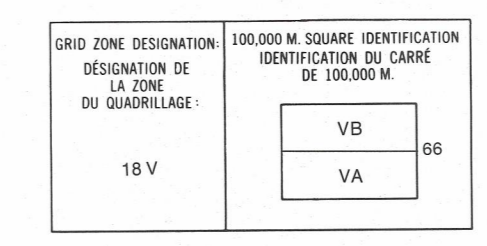


LEGEND - LÉGENDE

Legend table with two columns: English and French. It lists various symbols and their corresponding features such as roads, railways, bridges, buildings, and terrain features. Symbols include lines, circles, and specific icons for different types of roads and structures.

Table titled 'PHOTOGRAPHY PHOTOGRAPHIE' and 'COMPILED RESTITUTION'. It shows a grid of map sheets with coordinates and sheet numbers. For example, sheet A-14687 is at 6/55, and sheet A-14688 is at 6/55. The grid covers a range from 72 to 74 on the horizontal axis and 51 to 55 on the vertical axis.



REFERENCE POINT CHURCH - EGLISE (44 above, 97 below)
EASTING: Read number on grid line immediately to left of point.
LONGITUDE: Note the chiffre de la ligne du quadrillage immédiatement à gauche du point.
Estimate tenths of a square from this line eastward to point.
Estimer le nombre de dixièmes du carré entre cette ligne et le repère en direction est.
NORTHING: Read number on grid line immediately below point.
LATITUDE: Note le chiffre de la ligne du quadrillage immédiatement en dessous du point.
Estimate tenths of a square from this line northward to point.
Estimer le nombre de dixièmes du carré entre cette ligne et le repère en direction nord.
GRID REFERENCE SAMPLE EXAMPLE DU QUADRILLAGE 975984
Repère central qui référence 100 000 mètres (carré 10 000 m).
Le repère est référencé à l'ouest de la ligne méridienne à 100 000 mètres (carré 10 000 m).

Table showing grid coordinates for 'ONE THOUSAND METRE UNIVERSAL TRANSVERSE MERCATOR GRID ZONE 18'. The table lists coordinates for various grid cells, such as 34 N/16, 34-O/13, 34-O/14, 34 N/9, 34-O/12, 34-O/11, 34 N/8, 34-O/5, and 34-O/6.

ONE THOUSAND METRE UNIVERSAL TRANSVERSE MERCATOR GRID ZONE 18 QUADRILLAGE DE MILLE MÈTRES UNIVERSAL TRANSVERSE DE MERCATOR
The 1978 MAGNETIC BEARING is 29°20' (521 mils) WEST OF GRID NORTH.
ANNUAL CHANGE DECREASING 11.9
GRID NORTH is 0°39' (12 mils) WEST OF TRUE NORTH for centre of map.
Le REPÈRE MAGNÉTIQUE en 1978 est à 29°20' (521 mils) OUEST DU NORD DU QUADRILLAGE.
VARIATION ANNUELLE DÉCROISSANTE 11.9
NORD DU QUADRILLAGE est à 0°39' (12 mils) à l'ouest du NORD GÉOGRAPHIQUE au centre de la carte.

PRODUCED BY THE SURVEYS AND MAPPING BRANCH, DEPARTMENT OF ENERGY, MINES AND RESOURCES, OTTAWA, 1979. INFORMATION CURRENT AS OF 1985.
COPIES MAY BE OBTAINED FROM THE CANADA MAP OFFICE, DEPARTMENT OF ENERGY, MINES AND RESOURCES, OTTAWA, OR YOUR NEAREST MAP DEALER.
© 1979 HER MAJESTY THE QUEEN IN RIGHT OF CANADA, DEPARTMENT OF ENERGY, MINES AND RESOURCES.

ELEVATIONS IN METRES ABOVE MEAN SEA LEVEL
CONTOUR INTERVAL 10 METRES
NORTH AMERICAN DATUM 1927
TRANSVERSE MERCATOR PROJECTION



LAC MÉZARD
TERRITOIRE DU NOUVEAU-QUÉBEC
QUÉBEC
ÉLEVATIONS EN MÈTRES AU-DESSUS DU NIVEAU MOYEN DE LA MER
ÉQUIVALENTS DES COURBES 10 MÈTRES
Système de référence géodésique nord-américain 1927
PROJECTION TRANSVERSE DE MERCATOR

ÉTABLI PAR LA DIRECTION DES LEVÉS ET DE LA CARTOGRAPHIE, MINISTÈRE DE L'ÉNERGIE, DES MINES ET DES RESSOURCES, OTTAWA, EN 1979. RENSEIGNEMENTS À JOUR EN 1985.
Ces cartes sont en vente au BUREAU DES CARTES DU CANADA, MINISTÈRE DE L'ÉNERGIE, DES MINES ET DES RESSOURCES, OTTAWA, OU CHEZ LE VENDEUR LE PLUS PRÈS.
© 1979 SA MAJESTÉ LA REINE DU CHEF DU CANADA, MINISTÈRE DE L'ÉNERGIE, DES MINES ET DES RESSOURCES.

