

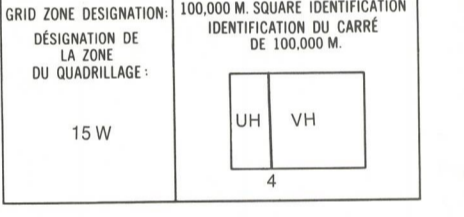
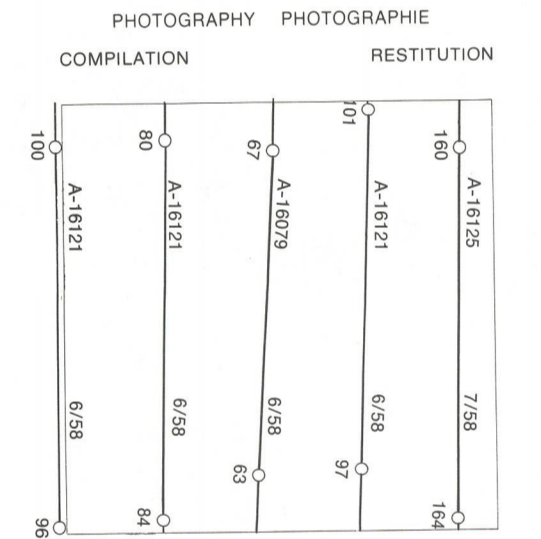
LEGEND - LÉGENDE

- ROAD, HARD SURFACE, ALL WEATHER ROUTE, SURFACE DURÉE TOUS TEMPS
- ROAD, LOOSE SURFACE ROUTE, SURFACE DE GRAVIER
- CART TRACK, WINTER ROAD CHEMIN DE CHARRON, ROUTE D'HIVER
- TRAIL, CUT LINE, PORTAGE PISTE, LIGNE OUVERTE, PORTAGE
- BUILT-UP AREA AGGLOMÉRATION
- RAILWAY, SIGNAL, STATION, STOP CHEMIN DE FER, VOIE D'ÉVÈNEMENT, STATION, ARRÊT
- BRIDGE PONTS
- SEAPLANE BASE, ANCHORAGE BASE, ANCRAGE D'HYDROAVIONS
- HOUSE, BARN MAISON, GRANGE
- CHURCH, SCHOOL ÉGLISE, ÉCOLE
- POST OFFICE, RADIO BUREAU DE POSTE
- TOWER, FIRE, RADIO TOUR, FEU, RADIO
- WELL, OIL, GAS PUIS: PÉTROLE, GAZ
- TANK, OIL, GASOLINE, WATER RÉSERVOIR: PÉTROLE, ESSENCE, EAU
- POWER TRANSMISSION LINE LIGNE DE TRANSPORT D'ÉNERGIE
- MINE MINÉ
- CUTTING, EMBANKMENT DÉBLAI, REMBLAI
- GRAVEL PIT CARRIÈRE DE GRAVIER
- INTERNATIONAL, PROVINCIAL BOUNDARY WITH MONUMENT FRONTIÈRE INTERNATIONALE, LIMITE PROVINCIALE AVEC BORNES FRONTIÈRES
- COUNTY, DISTRICT BOUNDARY LIMITE DE COMTE, DE DISTRICT
- TOWNSHIP, PARISH BOUNDARY LIMITE DE CANTON, DE PAROISSE
- DLS TOWNSHIP CORNER: SURVEYED, UNSURVEYED CORN DE CANTON APPRÉHÉ, NON APPRÉHÉ (DLS)
- DLS SECTION CORNERS CORN DE SECTION (DLS)
- MUNICIPALITY BOUNDARY LIMITE DE MUNICIPALITÉ
- RESERVE, PARK, ETC. BOUNDARY LIMITE DE RÉSERVE, DE PARC, ETC
- HORIZONTAL SURVEY POINT RÉFÈRE PLANIMÉTRIQUE
- BENCH MARK WITH ELEVATION RÉFÈRE DE NIVEAU AVEC COTE
- SPOT ELEVATION, PROFF. LAND, WATER 397 721 POINT COTE PRÉCIS SUR TERRE, SUR L'EAU
- STREAM, SHORLINE, INDEFINITE COURS D'EAU, RIVE INDEFINIE
- DIRECTION OF FLOW SENS DU COURANT
- LAKE, INTERMITTENT LAKE, PONDS LAC, LAC INTERMITTENT, ÉTANGS
- FLOODED LAND ÉTIAGES SUBMERGÉS
- MARSH, SWAMP, WOODS MARAIS, BOIS MAREMAGEUX
- DRY RIVER BED WITH CHANNELS LIT DE RIVIÈRE ASSÉCHÉ AVEC CHENAUX
- STRING BOG FONGÈRIÈRE À FILAMENTS
- TUNDRA, LAKES IN TUNDRA, POLYGONS DE TOUNDRA TOUNDRA: LACS EN TOUNDRA, POLYGONES DE TOUNDRA
- RAPIDS, FALLS, RAPIDS RAPIDES, CHUTES, RAPIDES
- FORESHORE FLATS, SAND IN WATER ESTRANES, SABLE SOUS L'EAU
- ROCK ROCHE
- DAM BARRAGE
- WHARF QUAI
- DITCH FOSSE
- CONTOURS COURBES DE NIVEAU
- APPROXIMATE CONTOUR COURBES APPROXIMATIVES
- DEPRESSION CONTOUR COURSE DE CUVETTE
- SPOT ELEVATION, APPROXIMATE, LAND, WATER 965 590 POINT COTE APPROXIMATIF SUR TERRE, SUR L'EAU
- ESKER ESKER
- SAND, SAND DUNES SABLE, DUNES DE SABLE
- PALSA BOG FONGÈRIÈRE DE PALSE
- WOODED AREA, FOREST SURFACE BOISÉE, FORÊT
- CLEARED AREA ESPACE DÉNUDÉ, CLAIRIÈRE

GLOSSARY - GLOSSAIRE

RAISED BEACHES PLAGES SURÉLEVÉES

PINGO BEACHES PINGO



EXAMPLE OF METHOD USED TO DETERMINE THE NUMBER OF METERS FOR THE GRID SQUARES TO THE METERS PER SQUARE METRE

REVISION

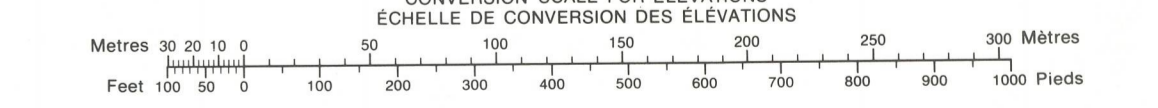
NOTHING

NOTE: THE MAGNETIC COMPASS IS LIKELY TO BE OFF BY 10 TO 15 DEGREES IN THIS REGION

| | | |
|---------|---------|---------|
| 67 E/8 | 57 F/5 | 57 F/6 |
| 67 E/1 | 57 F/4 | 57 F/3 |
| 67 D/16 | 57 C/13 | 57 C/14 |

NOTE: THE MAGNETIC COMPASS IS LIKELY TO BE OFF BY 10 TO 15 DEGREES IN THIS REGION

LES TRATS NUMÉRIQUES ENTRE PARENTHÈSES LE QUADRILLAGE DE 100 MÈTRES U.T.M.



PRODUCED BY THE SURVEYS AND MAPPING BRANCH, DEPARTMENT OF ENERGY, MINES AND TECHNICAL SERVICES, OTTAWA, 1978. INFORMATION CURRENT AS OF 1968.

COPIES MAY BE OBTAINED FROM THE CANADA MAP OFFICE, DEPARTMENT OF ENERGY, MINES AND TECHNICAL SERVICES, OTTAWA.

© 1978 HER MAJESTY THE QUEEN IN RIGHT OF CANADA, DEPARTMENT OF ENERGY, MINES AND TECHNICAL SERVICES.

ELEVATIONS IN METRES ABOVE MEAN SEA LEVEL
CONTOUR INTERVAL 10 METRES

NORTH AMERICAN DATUM 1957
TRANSVERSE MERCATOR PROJECTION

INFORMATION CONCERNING LOCATION AND PRECISE ELEVATION OF BENCH MARKS CAN BE OBTAINED BY REFERRING TO THE GEOLOGICAL SURVEY, SURVEYS AND MAPPING BRANCH, OTTAWA.

DISTRICT OF FRANKLIN
NORTHWEST TERRITORIES
Scale 1:50,000 Échelle

Miles 1 2 3
Metres 1000 2000 3000 4000
Yards 1000 2000 3000 4000

ÉLEVATIONS EN MÈTRES AU-DESSUS DU NIVEAU MOYEN DE LA MER
ÉQUIDISTANCE DES COURBES 10 MÈTRES

SYSTÈME DE RÉFÉRENCE GÉODÉSIQUE NORD-AMÉRICAIN 1957
PROJECTION TRANSVERSE DE MÉRICATOR

ON PEUT OBTENIR DES RENDREMENTS SUR LE LIEU ET LA DATE DES BORNES DE RÉFÉRENCE EN S'ADRESSANT AU BUREAU DES CARTES DU CANADA, MINISTÈRE DE L'ÉNERGIE, DES MINES ET DES SERVICES, OTTAWA, OU CHEZ LE VENDEUR LE PLUS PRÈS.

© 1978 SA MAJESTÉ LA REINE DU CHEF DU CANADA, MINISTÈRE DE L'ÉNERGIE, DES MINES ET DES SERVICES.

ÉTABLI PAR LA DIRECTION DES LÈVES ET DE LA CARTOGRAPHIE, MINISTÈRE DE L'ÉNERGIE, DES MINES ET DES SERVICES, OTTAWA, EN 1978. RENDREMENTS À JOUR EN 1968.

LES CARTES SONT EN VENTE AU BUREAU DES CARTES DU CANADA, MINISTÈRE DE L'ÉNERGIE, DES MINES ET DES SERVICES, OTTAWA, OU CHEZ LE VENDEUR LE PLUS PRÈS.

© 1978 SA MAJESTÉ LA REINE DU CHEF DU CANADA, MINISTÈRE DE L'ÉNERGIE, DES MINES ET DES SERVICES.