

LEGEND - LÉGENDE

Legend table with two columns: English and French descriptions of symbols. Symbols include roads, railways, bridges, buildings, towers, wells, tanks, power lines, mines, cutting, gravel pits, boundaries, contours, depressions, spot elevations, eskers, sand dunes, and wooded areas. The legend is titled 'LEGEND - LÉGENDE' and is located on the right side of the map.

Table with 4 columns: PHOTOGRAPHY COMPILATION, PHOTOGRAPHY RESTITUTION, GRID ZONE DESIGNATION, and 100,000 M SQUARE IDENTIFICATION. It lists various grid zones and their corresponding designations.

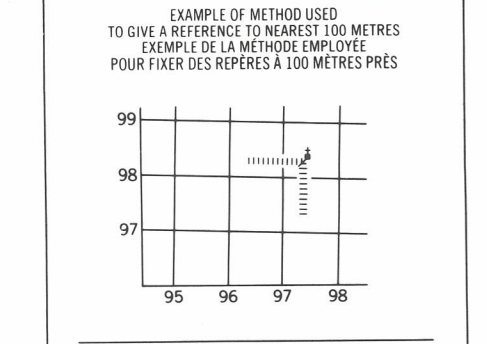
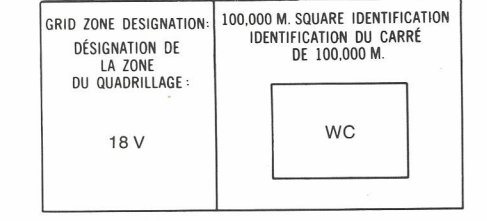


Table with 4 columns: REVISION, REVISION, GRID ZONE DESIGNATION, and 100,000 M SQUARE IDENTIFICATION. It lists various grid zones and their corresponding designations.

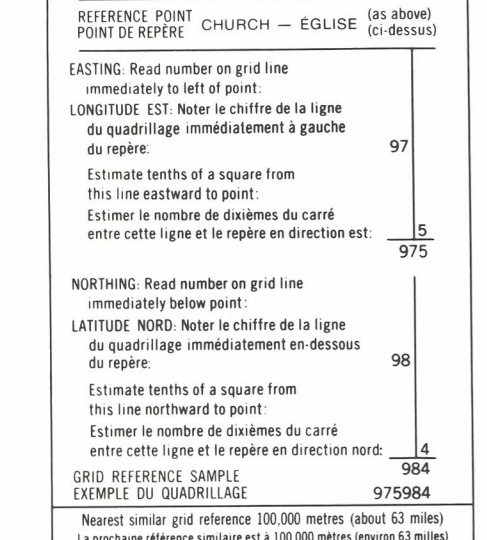



Table with 3 columns: 35 G/1, 35 H/4, 35 H/3, 35 B/16, 35 A/13, 35 A/14, 35 B/9, 35 A/12, 35 A/11. It lists various grid zones and their corresponding designations.

ONE THOUSAND METRE UNIVERSAL TRANSVERSE MERCATOR GRID ZONE 18 QUADRILLAGE DE MILLE MÈTRES UNIVERSAL TRANSVERSE DE MERCATOR. The 1979 MAGNETIC BEARING is 3°32' (632 mils) WEST OF GRID NORTH. ANNUAL CHANGE DECREASING 14.3. GRID NORTH is 1°00' (19 mils) EAST OF TRUE NORTH for centre of map. La REPÈRE MAGNÉTIQUE en 1979 est à 3°32' (632 mils) OUEST DU NORD DU QUADRILLAGE. VARIATION ANNUELLE DÉCROISSANTE 14.3. NORD DU QUADRILLAGE est 1°00' (19 mils) à l'est du NORD GÉOMAGNÉTIQUE au centre de la carte.

PRODUCED BY THE SURVEYS AND MAPPING BRANCH, DEPARTMENT OF ENERGY, MINES AND RESOURCES, OTTAWA, 1979. INFORMATION CURRENT AS OF 1969. COPIES MAY BE OBTAINED FROM THE CANADA MAP OFFICE, DEPARTMENT OF ENERGY, MINES AND RESOURCES, OTTAWA, OR YOUR NEAREST MAP DEALER. © 1979 HER MAJESTY THE QUEEN IN RIGHT OF CANADA. DEPARTMENT OF ENERGY, MINES AND RESOURCES.

ELEVATIONS IN METRES ABOVE MEAN SEA LEVEL. CONTOUR INTERVAL ..... 10 METRES. NORTH AMERICAN DATUM 1927. TRANSVERSE MERCATOR PROJECTION.

GOULET QURNGUALUK TERRITOIRE DU NOUVEAU-QUÉBEC QUÉBEC



ÉLEVATIONS EN MÈTRES AU-DESSUS DU NIVEAU MOYEN DE LA MER. ÉQUIDISTANCE DES COURBES ..... 10 MÈTRES. SYSTÈME DE RÉFÉRENCE GÉODÉSIQUE NORD-AMÉRICAIN 1927. PROJECTION TRANSVERSE DE MERCATOR.

ÉTABLI PAR LA DIRECTION DES LEVES ET DE LA CARTOGRAPHIE, MINISTÈRE DE L'ÉNERGIE, DES MINES ET DES RESSOURCES, OTTAWA, EN 1979. RENSEIGNEMENTS À JOUR EN 1969. CES CARTES SONT EN VENTE AU BUREAU DES CARTES DU CANADA, MINISTÈRE DE L'ÉNERGIE, DES MINES ET DES RESSOURCES, OTTAWA, OU CHEZ LE VENDEUR LE PLUS PRÈS. © 1979 SA MAJESTÉ LA REINE DU CHEF DU CANADA. MINISTÈRE DE L'ÉNERGIE, DES MINES ET DES RESSOURCES.

ON PEUT OBTENIR DES RENSEIGNEMENTS SUR LE LIEU ET L'ALTITUDE EXACTE DES REPÈRES DE NIVELLEMENT EN ÉCRIVANT AUX LEVÉS GÉODÉSQUES, DIRECTION DES LEVES ET DE LA CARTOGRAPHIE, OTTAWA.

