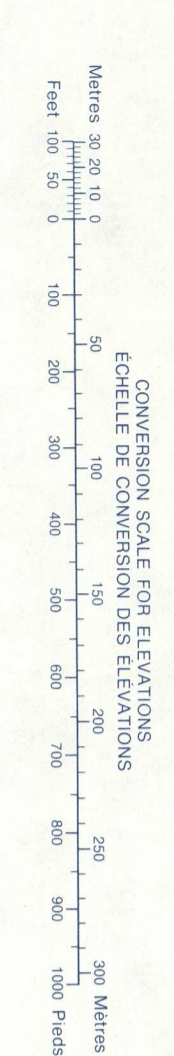
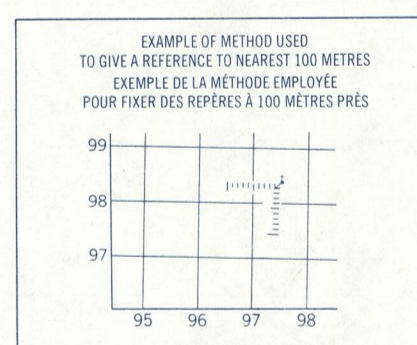
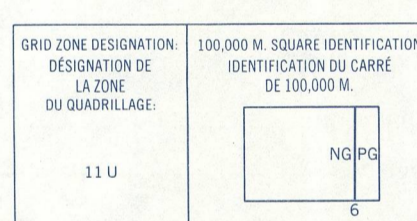


Military users, refer to this map as: **SÉRIE A 721 SÉRIE**
 Références de cette carte: **MAP 82 J/13 CARTE**
 pour usage militaire: **EDITION 2 MCE EDITION**



Use diagram only to obtain numerical values APPROXIMATE MEAN ELEVATION 1976 FOR CENTRE OF MAP. Annual change decreasing 5.3.
 Utilisez le diagramme que pour obtenir les valeurs numériques APPROXIMATIVES MOYENNES APPROXIMATIVES AU CENTRE DE LA CARTE EN 1976. Variation annuelle décroissante 5.3.

ONE THOUSAND METRE UNIVERSAL TRANSVERSE MERCATOR GRID
 ZONE 11
 QUADRILLAGE DE MILLE MÈTRES TRANSVERSE UNIVERSEL DE MERCATOR



REFERENCE POINT: CHURCH - EGLISE (see above for details)
 EASTING: Read number on grid line immediately to left of point.
 LONGITUDE: Note the chiffre de la ligne du quadrillage immédiatement à gauche du point.
 Estimate tenths of a square from this line eastward to point.
 Estimer le nombre de dixièmes de carré entre cette ligne et le repère en direction est.
 NORTHING: Read number on grid line immediately below point.
 LATITUDE: Note the chiffre de la ligne du quadrillage immédiatement en dessous du point.
 Estimate tenths of a square from this line northward to point.
 Estimer le nombre de dixièmes de carré entre cette ligne et le repère en direction nord.
 GRID REFERENCE: 979984
 Numéro de grille: 979984
 Le quadrillage utilisé est à 100,000 mètres (3280 pieds) de côté.

TABLEAU D'ASSEMLAGE DU SYSTÈME NATIONAL DE RÉFÉRENCE CARTOGRAPHIQUE

82 N/1	82 O/4	82 O/3
82 N/6	82 J/13	82 J/4
82 K/9	82 J/2	82 J/11

Produced by the SURVEYS AND MAPPING BRANCH, DEPARTMENT OF ENERGY, MINES AND RESOURCES. Based on aerial photographs taken in 1971. Contour interval as of 1975. Information current as of 1975. Copies may be obtained from the Canada Map Office, Department of Energy, Mines and Resources, Ottawa, or your nearest map dealer. © Canada Geomatics Corporation 1977

Roads: hard surface, all weather / pavé, toute saison; hard surface, all weather / pavé, toute saison; loose or stabilized surface, all weather / gravier aggloméré, toute saison; loose surface, dry weather and unclassified streets / rués hors classe; cart track / sentier, percé ou portage; trail, cut line or portage / sentier, percé ou portage.

MOUNT ASSINIBOINE
BRITISH COLUMBIA-ALBERTA
 Scale 1:50,000 Échelle
 Miles 1 0 1000 2000 3000 4000
 Mètres 1000 0 1000 2000 3000 4000
 Yards 1000 0 1000 2000 3000 4000

CONTOUR INTERVAL 100 FEET
 Élévations en pieds au-dessus du niveau moyen de la mer
 North American Datum 1927
 Transverse Mercator Projection

ÉQUIDISTANCE DES COURBES 100 PIEDS
 Élévations en pieds au-dessus du niveau moyen de la mer
 Système de référence géodésique nord-américain, 1927
 Projection transverse de Mercator

Établi par la DIRECTION DES LÉVÉS ET DE LA CARTOGRAPHIE, MINISTÈRE DE L'ÉNERGIE, DES MINES ET DES RESSOURCES. Mis à jour à partir de photographies aériennes prises en 1971. Vérification des contours en 1975. Révision générale en juin de 1975. Ces cartes sont en vente au Bureau des Cartes du Canada, ministère de l'Énergie, des Mines et des Ressources, Ottawa, ou chez le vendeur le plus près. © Canada 1977. Tous droits réservés.

MOUNT ASSINIBOINE
82 J/13
 EDITION 2

