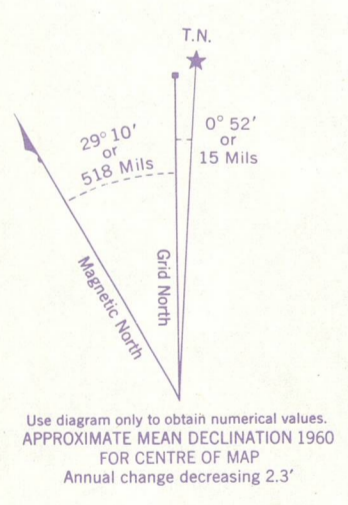





Refer to this map as: 22 1/16 E
EDITION 1 ASE
SERIES A 761



GRID ZONE DESIGNATION	100,000 M. SQUARE IDENTIFICATION
20 U	MM

TO GIVE A REFERENCE TO NEAREST 100 METRES

EXAMPLE: STREAM JUNCTION

EASTING: Read number on grid line immediately to left of point.	25
Estimate tenths of a square from this line eastward to point.	3
NORTHING: Read number on grid line immediately below point.	36
Estimate tenths of a square from this line northward to point.	6
MILITARY GRID REFERENCE	253366

Nearest corner grid reference 100,000 metres (about 63 miles)

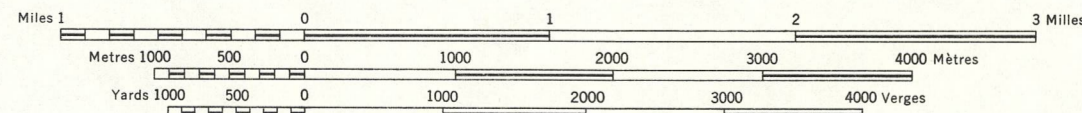
ONE THOUSAND METRE
UNIVERSAL TRANSVERSE MERCATOR GRID
ZONE 20

Produced and printed by the SURVEYS AND MAPPING BRANCH, DEPARTMENT OF MINES AND TECHNICAL SURVEYS, 1960, from air photographs taken in 1948 and 1954.

Établie et imprimée par la DIRECTION DES LEVÉS ET DE LA CARTOGRAPHIE, MINISTÈRE DES MINES ET DES RELEVÉS TECHNIQUES en 1960, d'après les photographies aériennes prises en 1948 et 1954.

TERNET LAKE
SAGUENAY COUNTY - COMTÉ DE SAGUENAY
QUÉBEC

SCALE 1:50,000 ÉCHELLE



- | | |
|--|--|
| Roads: all weather | Routes: toute saison |
| dry weather | parfois sèche |
| cart track | de terre |
| trail or portage | sentier ou portage |
| Railway, normal gauge, single track | Chemin de fer, voie unique (écartement normal) |
| Power transmission line | Ligne de transport d'énergie |
| Mine or Open cut | Mine ou fosse à ciel ouvert |
| Horizontal control point, with elevation | Point géodésique avec cote |
| Bench mark, with elevation | Repère de nivellement avec cote |

CONTOUR INTERVAL 50 FEET
Elevations in Feet above Mean Sea Level
North American Datum 1927
Transverse Mercator Projection

ÉQUIDISTANCE DES COURBES: 50 PIEDS
Élévations en pieds au-dessus du niveau moyen de la mer
Réseau géodésique nord-américain unifié (1927)
Projection transverse de Mercator

MAGNETIC DECLINATION 30°02' WEST
AT CENTRE OF MAP 1960
Annual change (decreasing) 2.3'

DÉCLINAISON MAGNÉTIQUE AU CENTRE
DE LA FEUILLE EN 1960: 30°02' OUEST
Variation annuelle (décroissante) 2.3'

The nomenclature on this map has not been submitted to the Canadian Board on Geographical Names and may be subject to revision. Information on names is invited by the Surveys and Mapping Branch.

La nomenclature de la présente carte n'a pas été soumise à la Commission canadienne des noms géographiques et, par conséquent, elle pourrait faire l'objet d'une révision. Tous renseignements sur les noms seront bien accueillis par la Direction des levés et de la cartographie.

- | | | | |
|--------------------------------|------------------------------------|-------------|-----------------|
| Building | Bâtiment | Barn | Grange |
| School | École | Post Office | Bureau de poste |
| Church | Église | Cemetery | Cimetière |
| Lighthouse | Phare | | |
| River with bridge | Rivière avec pont | | |
| Stream, intermittent or dry | Cours d'eau intermittent, ou à sec | | |
| Lake, intermittent, indefinite | Lac intermittent, rive imprécise | | |
| Marsh or Swamp | Marais ou marécage | | |
| Depression contour | Courbes de crevette | | |

NATIONAL TOPOGRAPHIC SYSTEM
SYSTÈME DE RÉFÉRENCE CARTOGRAPHIQUE NATIONAL

SUPERSEDED EDITION

McGILL UNIVERSITY
MAP COLLECTION
007 18 1966
GEOGRAPHY DEPARTMENT
MONTREAL