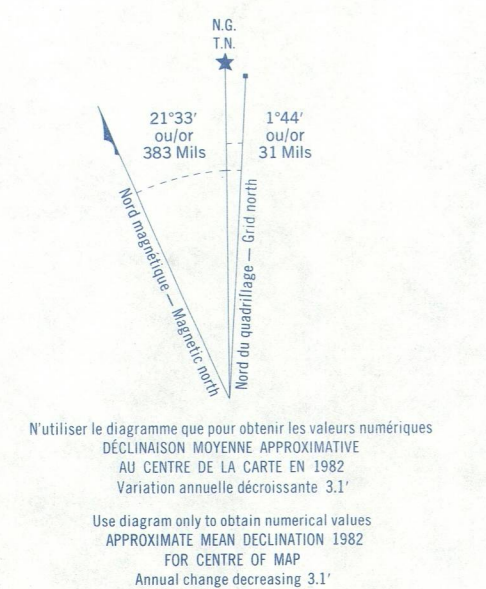


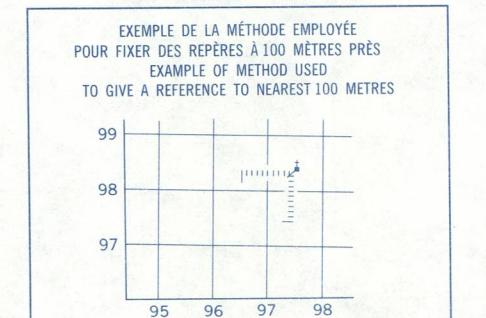
Référence de cette carte pour usage militaire: Military users, refer to this map as:

| | | |
|---------|--------|---------|
| SÉRIE | A 761 | SÉRIES |
| CARTE | 32-1/2 | MAP |
| ÉDITION | 2 MCE | EDITION |



QUADRILLAGE DE MILLE MÈTRES
TRANSVERSE UNIVERSÉL DE MERCATOR
ZONE 18
ONE THOUSAND METRE
UNIVERSAL TRANSVERSE MERCATOR GRID

| | |
|---------------------------------------|--------------------------------------|
| DESIGNATION DE LA ZONE DE QUADRILLAGE | IDENTIFICATION DU CARRÉ DE 100 000 m |
| 18 U | XL |



POINT DE RÉFÉRENCE: ÉGLISE - CHURCH (à-dessus) / RÉFÉRENCE POINT: CHURCH (above)

ASCISSE: Note le chiffre de la ligne au quadrillage immédiatement à gauche du repère.

EASTING: Read number on grid line immediately to left of point.

ESTIMEZ le nombre de divisions de carré entre cette ligne et la ligne en direction est. Estimate number of squares from this line eastward to point.

ORDONNÉE: Note le chiffre de la ligne au quadrillage immédiatement en-dessous du repère.

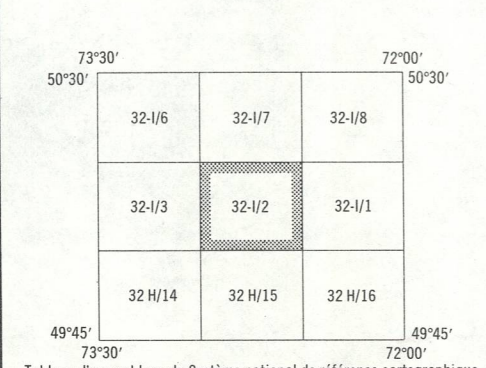
NORTHING: Read number on grid line immediately below point.

ESTIMEZ le nombre de divisions de carré entre cette ligne et la ligne en direction nord. Estimate number of squares from this line northward to point.

REPÈRE DU QUADRILLAGE: 975984

GRID REFERENCE: 975984

La position référence cartulaire est à 100 000 mètres. Report cartular grid reference 100 000 metres.



Établi par la DIRECTION DES LEVÉS ET DE LA CARTOGRAPHIE, MINISTÈRE DE L'ÉNERGIE, DES MINES ET DES RESSOURCES. À l'aide de photographies aériennes prises en 1956. Publié en 1983.

Co-cartes sont en vente au Bureau des Cartes du Canada, Ministère de l'Énergie, des Mines et des Ressources, Ottawa, ou chez le vendeur le plus près.

© 1983, La Majesté La Reine du Chef du Canada. Ministère de l'Énergie, des Mines et des Ressources.

On a comparé cette carte aux images prises par satellite en 1980. Les erreurs constatées que toutes les caractéristiques principales étaient à jour.

Produced by the SURVEYS AND MAPPING BRANCH, DEPARTMENT OF ENERGY, MINES AND RESOURCES, from aerial photographs taken in 1956. Published in 1983.

Copies may be obtained from the Canada Map Office, Department of Energy, Mines and Resources, Ottawa, or your nearest map dealer.

© 1983, Her Majesty the Queen in Right of Canada, Department of Energy, Mines and Resources.

LAC VERREULT
MUNICIPALITÉ DE COMTÉ DE LAC-SAINT-JEAN-OUEST
QUÉBEC

Echelle 1:50 000 Scale

Mètres 1 000 2 000 3 000 4 000 Metres
Miles 0 1 2 3 Miles

ÉCHELLE DE CONVERSION DES ALTITUDES
Mètres 0 50 100 150 200 250 300 Metres
Pieds 0 50 100 150 200 250 300 Feet

ÉQUIDISTANCE DES COURBES 50 PIEDS
Altitudes en pieds
Système de référence géodésique nord-américain, 1927
Projection Transverse de Mercator

CONTOUR INTERVAL, 50 FEET
Elevations in Feet above Mean Sea Level
North American Datum 1927
Transverse Mercator Projection

For last measurement concerning the signs and bench marks and horizontal survey monuments can be obtained from Geomatics Survey, Survey and Mapping Branch, Ottawa.

Information concerning bench marks and horizontal survey monuments can be obtained from Geomatics Survey, Survey and Mapping Branch, Ottawa.

This map was compared with satellite imagery obtained in 1980 and found to be up-to-date in all major features.

Produced by the SURVEYS AND MAPPING BRANCH, DEPARTMENT OF ENERGY, MINES AND RESOURCES, from aerial photographs taken in 1956. Published in 1983.

Copies may be obtained from the Canada Map Office, Department of Energy, Mines and Resources, Ottawa, or your nearest map dealer.

© 1983, Her Majesty the Queen in Right of Canada, Department of Energy, Mines and Resources.