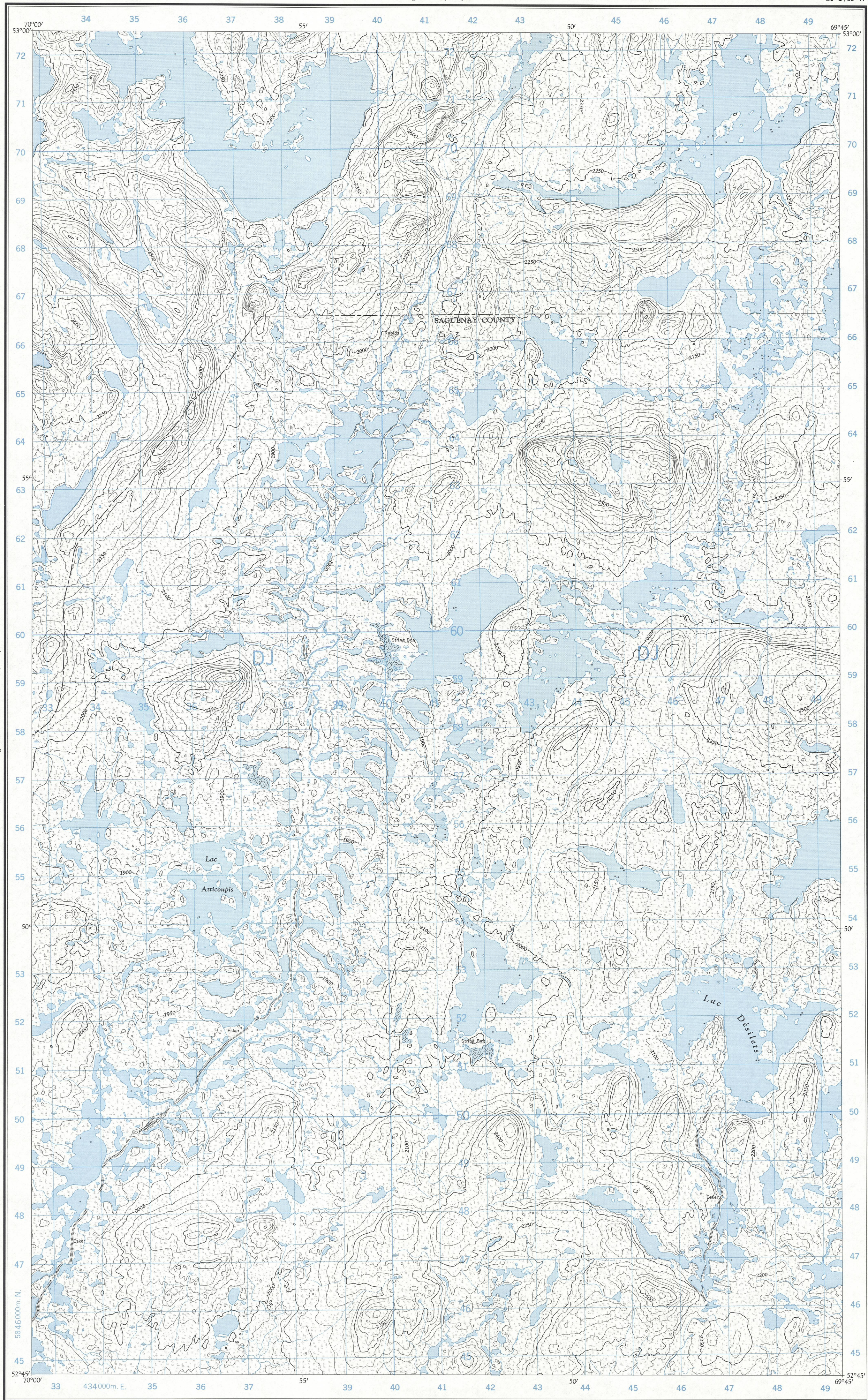


Refer to this map as: 23 C/13 W EDITION 1 ASE SERIES A 761

(Joins Lac Desilets 23 D/16 E)

(Joins Lac Desilets 23 C/13 B)



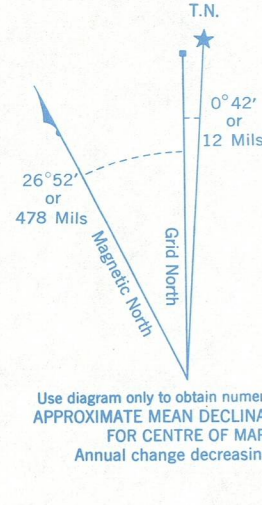

Compiled, 1962, by the SURVEYS AND MAPPING BRANCH, DEPARTMENT OF MINES AND TECHNICAL SURVEYS, from aerial photographs taken in 1950 and 1955. Field surveys 1959. Printed 1966.

Copies may be obtained from the Map Distribution Office, Department of Mines and Technical Surveys, Ottawa.

LAC DESILETS QUEBEC

Révisé en 1962, par la DIRECTION DES LEVÉS ET DE LA CARTOGRAPHIE, MINISTÈRE DES MINES ET DES RELEVÉS TECHNIQUES, d'après des photographies aériennes prises en 1950 et 1955. Levés sur le terrain en 1959. Imprimé en 1966.

Ces cartes sont en vente au Bureau de distribution des cartes, ministère des Mines et des Relevés techniques, Ottawa.



100,000 M. SQUARE IDENTIFICATION

GRID ZONE DESIGNATION	D J
19 U	

TO GIVE A REFERENCE TO NEAREST 100 METRES

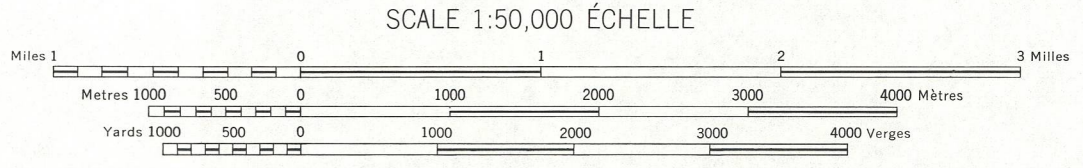
EXAMPLE: ROCK

EASTING: Read number on grid line immediately to left of point. Estimate tenths of a square from this line eastward to point.	42
NORTHING: Read number on grid line immediately below point. Estimate tenths of a square from this line northward to point.	57
MILITARY GRID REFERENCE	421576

Nearest similar grid reference 100,000 metres (about 63 miles)

ONE THOUSAND METRE UNIVERSAL TRANSVERSE MERCATOR GRID ZONE 19

- Roads: all weather, cart track, mail or postage, Railway, normal gauge, single track, Power transmission line, Mine or Open cut, Horizontal control point, with elevation, Bench mark, with elevation.
- Routes: toute saison, période sèche, de terre, sentier ou passage, Chemin de fer voie unique (écartement normal), Ligne de transport d'énergie, Mine ou fosse à ciel ouvert, Point géodésique avec cote, Repère de nivellement avec cote.



CONTOUR INTERVAL 50 FEET  
Elevations in Feet above Mean Sea Level  
North American Datum 1927  
Transverse Mercator Projection

ÉQUIDISTANCE DES COURBES: 50 PIEDS  
Élévations en pieds au-dessus du niveau moyen de la mer  
Réseau géodésique nord-américain unifié (1927)  
Projection transverse de Mercator

- Building, School, Church, Lighthouse, River with bridge, Stream, Lake, Marsh or Swamp, Depression contours.
- Édifice, École, Église, Phare, Rivière avec pont, Cours d'eau intermittent, ou à sec, Lac intermittent, indéfini, Marais ou marécage, Courbes de coudette.
- Barn, Grange, Post Office, Bureau de poste, Cemetery, Cimetière.

NATIONAL TOPOGRAPHIC SYSTEM  
SYSTÈME NATIONAL DE RÉFÉRENCE CARTOGRAPHIQUE

**SUPERSEDED EDITION**  
23 C/13 W  
EDITION 1