


Military users, refer to this map as: SÉRIE A 721 SÉRIE  
 Réference de cette carte: MAP 93 K/14 CARTE  
 pour usage militaire: ÉDITION 2 MCE ÉDITION

**GLOSSARY GLOSSAIRE**

Airfield	..... Terrain d'aviation
Alley	..... Allée
City limits	..... Limites de ville
Customs	..... Douanes
Ditch	..... Fossé
Dugout	..... Abrevoir
Dwelling	..... Demeure
Filtration Plant	..... Usine de filtration
Gas	..... Gaz
Golf Course	..... Terrain de golf
Junia Yard	..... Ferraille
Kiosk	..... Étiole
Lookout	..... Belvédère
Minor Waste	..... Déchet de mine
Oil Wells	..... Puits de pétrole
Park	..... Parc
Ranch	..... Pâturage
Senior Citizens Home	..... Foyer de la 3e âge
Sk Area	..... Station de ski
Spring	..... Fontaine à flammes
Surveyed Line	..... Ligne arpentée
Tank	..... Réservoir
Water	..... Eau
Winter Road	..... Chemin d'hiver

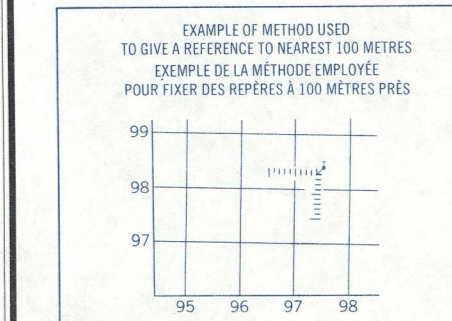
**ABBREVIATIONS ABRÉVIATIONS**

Aband.	..... Abandonné	Abandonné, le
C	..... Cemetery	Cimetière
Co	..... County	Comté
E	..... Elevation	Élévation
F	..... Ferry	Traverseur
IR	..... Indian Reserve	Réserve indienne
H	..... Hospital	Hôpital
L	..... Lake	Lac
Micro	..... Microzone	Micro-zones
Mun	..... Municipality	Municipalité
P	..... Post Office	Bureau de poste
Ph	..... Power House	Centrale électrique
RCM	..... Royal Canadian Mounted Police	Gendarmerie Royale Canadienne
Res	..... Reservoir	Réservoir
Trans Sta	..... Transformer Station	Poste de transformateurs
TL	..... True Line License	Licence de spéculature



ONE THOUSAND METRE  
 UNIVERSAL TRANSVERSE MERCATOR GRID  
 ZONE 10  
 QUADRILLAGE DE MILLE MÈTRES  
 TRANSVERSE UNIVERSEL DE MERCATOR

GRID ZONE DESIGNATION DESIGNATION DE LA ZONE DU QUADRILLAGE	10 U
100,000 M SQUARE IDENTIFICATION IDENTIFICATION DU CARRÉ DE 100,000 M	CR



REFERENCE POINT  
 POINT DE REPÈRE

EASTING: Road number on grid line immediately to left of point.  
 LONGITUDE EST: Note le chiffre de la ligne de quadrillage immédiatement à gauche du repère.

NORTHING: Road number on grid line immediately below point.  
 LATITUDE NORD: Note le chiffre de la ligne de quadrillage immédiatement en dessous du repère.

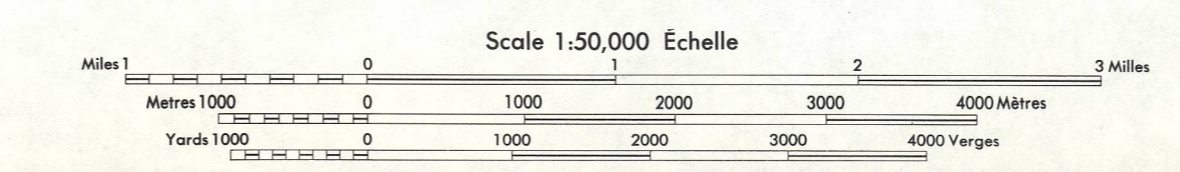
GRID REFERENCE: 972564

TABLEAU D'ASSEMBLAGE DU SYSTÈME NATIONAL DE RÉFÉRENCE CARTOGRAPHIQUE

93 K/13	93 K/14	93 K/15
93 K/12	93 K/14	93 K/15
93 K/12	93 K/14	93 K/15

Produced by the SURVEYS AND MAPPING BRANCH  
 DEPARTMENT OF ENERGY, MINES AND RESOURCES  
 Digitized from aerial photographs taken in 1974. Culture 1974.  
 Copied from an unclassified map from the Canada Map Office,  
 Department of Energy, Mines and Resources, Ottawa,  
 4000 Research Road, Ottawa

**TREMBLEUR LAKE**  
 BRITISH COLUMBIA



CONVERSION SCALE FOR ELEVATIONS  
 ÉCHELLE DE CONVERSION DES ÉLÉVATIONS

Metres	30	20	10	0	100	200	300	400	500
Feet	100	50	30	0	300	600	900	1200	1500

Drawn by the DIRECTION DES LÈVES ET DE LA CARTOGRAPHIE  
 MINISTÈRE DE L'ÉNERGIE, DES MINES ET DES RESSOURCES  
 Révisé à jour à l'aide de photographies aériennes prises en 1974. Vérification  
 des ouvrages en 1976. Remaniements à jour en 1978.  
 Ces cartes sont en vente au Bureau des Cartes et de la  
 production de l'énergie, des mines et des ressources, Ottawa,  
 ou chez le vendeur le plus près.

TREMBLEUR LAKE  
 93 K/14  
 ÉDITION 2