



Military users refer to this map as: **SERIES A 721 SÉRIE MAP 92 M/4 CARTE**
 Référence de cette carte pour usage militaire: **ÉDITION 2 MCE ÉDITION**

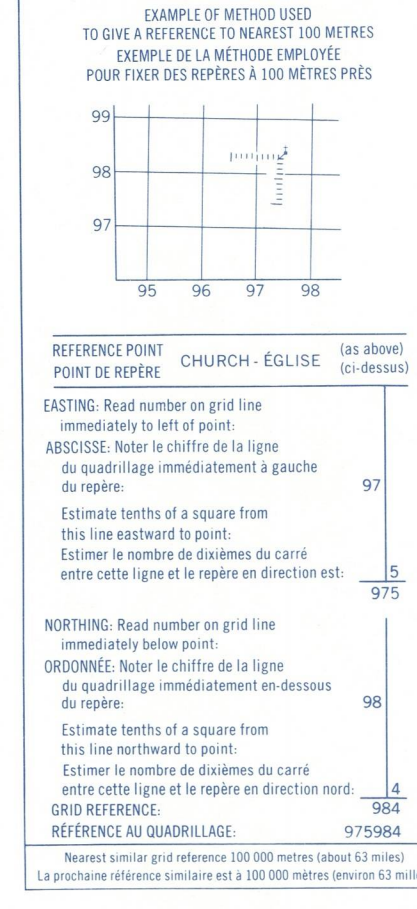
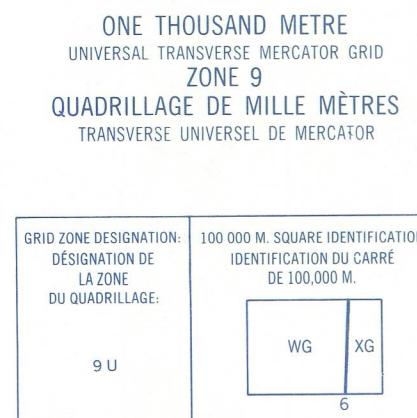
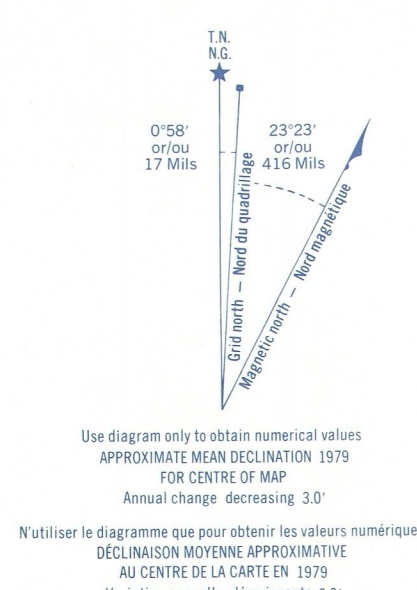
GLOSSARY GLOSSAIRE

Artificial	Terrain d'édification
Area	Limite de ville
Cities	Faible
Customs	Douane
Ditch	Fossé
Dugout	Abreuvoir
Dump	Décharge
Filtration Plant	Usine de filtration
Gas	Gaz
Gas Cylinders	Fermeture à gaz
Junk Yard	Ferraille
Kiln	Four
Landed	Baléâtre
Mine Waste	Débris de mine
Oil Wells	Puits de pétrole
Park	Parc
Rink	Piste
Senior Citizens Home	Foyer d'âge d'or
Shi Area	Station de ski
Strong Bay	Façonnerie à la main
Surveyed Line	Ligne arpentée
Tank	Réservoir
Water	Eau
Winter Road	Chemin d'hiver

For a complete glossary see reverse side
 Pour un glossaire complet, voir au verso

ABBREVIATIONS ABRÉVIATIONS

Aband.	Abandonné
C	Cimetière
Co.	Comté
E	Élévateur
Fy	Ferrier
H	Hôtel
H.R.	Hôpital
L	Lac
Micro	Micro-ondes
Mon	Municipalité
P	Poste
PH	Power House
RCP	Royal Canadian Mounted Police
Rx	Récepteur
Trans Sta.	Transformer Station
TL	Tree Farm License




TABEAU D'ASSEMBLAGE DU SYSTÈME NATIONAL DE RÉFÉRENCE CARTOGRAPHIQUE

129°30'	127°30'
51°30'	51°30'
129°30'	127°30'
51°30'	51°30'

INDEX TO ADJOINING MAPS OF THE NATIONAL TOPOGRAPHIC SYSTEM

Produced by the SURVEYS AND MAPPING BRANCH, DEPARTMENT OF ENERGY, MINES AND RESOURCES. Based on aerial photographs taken in 1977. Published in 1979.
 Copies may be obtained from the Canada Map Office, Department of Energy, Mines and Resources, Ottawa, or your nearest map dealer.
 © 1979 Her Majesty the Queen in Right of Canada, Department of Energy, Mines and Resources.

CAPE CAUTION BRITISH COLUMBIA



CONVERSION SCALE FOR ELEVATIONS
 METERS 30 20 10 0 100 200 300 400
 FEET 100 50 0 50 100 150 200 250 300 350 400

ÉCHELLE DE CONVERSION DES ALTITUDES
 MÈTRES 30 20 10 0 100 200 300 400
 PIÈDES 100 50 0 50 100 150 200 250 300 350 400

Édité par la DIRECTION DES LÉVÉS ET DE LA CARTOGRAPHIE, MINISTÈRE DE L'ÉNERGIE, DES MINES ET DES RESSOURCES. Basé sur une série de photographies aériennes prises en 1977. Publié en 1979.
 Ces cartes sont en vente au Bureau des Cartes du Canada, Ministère de l'Énergie, des Mines et des Ressources, Ottawa, ou chez le détaillant le plus près.
 © 1979 Sa Majesté la Reine en Droit du Canada, Ministère de l'Énergie, des Mines et des Ressources.