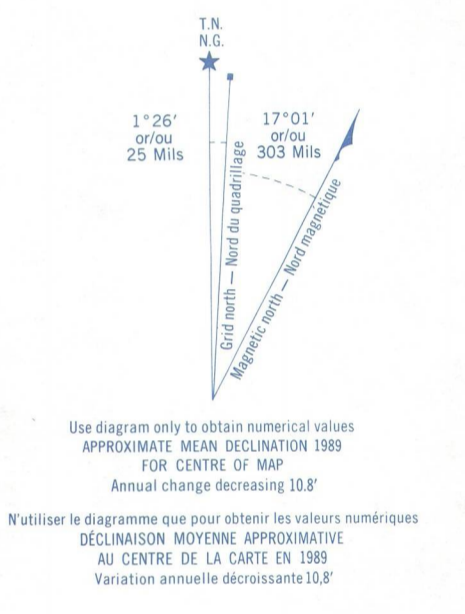
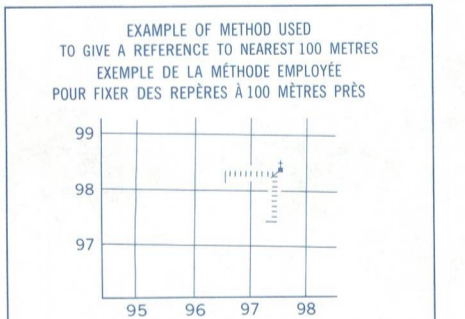
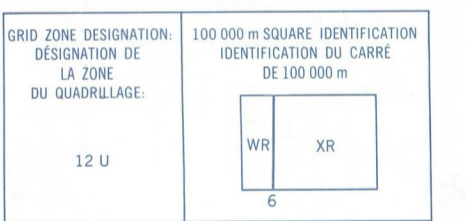


Military users, refer to this map as: **SERIES A 742 SÉRIE MAP 73 K/11 CARTE**
 Références de cette carte pour usage militaire: **ÉDITION 3 MCE ÉDITION**



ONE THOUSAND METRE
 UNIVERSAL TRANSVERSE MERCATOR GRID
ZONE 12
 QUADRILAGE UNIVERSEL TRANSVERSE DE MERCATOR
DE MILLE MÈTRES



REFERENCE POINT CHURCH - EGLISE (in above) (ci-dessus)
EASTING Read number on grid line immediately to left of point. Estimer le nombre de dixièmes de carré du quadrillage immédiatement à gauche du repère.
NORTHING Read number on grid line immediately below point. ORDONNÉE: Notez le chiffre de la ligne du quadrillage immédiatement en dessous du repère.
GRID REFERENCE 979584
 Repères similaires grid reference 100 000 mètres. La différence similaire la plus près est à 100 000 mètres.

PRODUCED BY THE CANADA CENTRE FOR MAPPING, DEPARTMENT OF ENERGY, MINES AND RESOURCES. INFORMATION CURRENT AS OF 1988. PUBLISHED 1990.
 COPIES MAY BE OBTAINED FROM THE CANADA MAP OFFICE, DEPARTMENT OF ENERGY, MINES AND RESOURCES, OTTAWA, OR YOUR NEAREST MAP DEALER.
 © 1990. SA MAJESTÉ LA REINE EN DROIT DU CANADA. DÉPARTEMENT DE L'ÉNERGIE, DES MINES ET DES RESSOURCES.

Roads: loose or stabilized surface, all weather, loose surface, dry weather, unclassified road or street, cart track, trail cut line or portage.
 Routes: gravelier, aggloméré, toute saison, 2 voies ou plus, route non classée ou rue, 0R 30R, sentier, période ou portage.
 FOR COMPLETE REFERENCE SEE REVERSE SIDE. POUR UNE LISTE COMPLÈTE DES SIGNES, VOIR AU VERSO.

MUSKEG LAKE
 NORTHERN SASKATCHEWAN ADMINISTRATION DISTRICT
 SASKATCHEWAN
 WEST OF THIRD MERIDIAN OUEST DU TROISIÈME MÉRIDIEN

Scale 1:50 000 Échelle

Miles 1 0 2 3
 Metres 1000 0 1000 2000 3000 4000 Mètres

CONTOUR INTERVAL 50 FEET
 Elevations in Feet above Mean Sea Level
 North American Datum 1987
 Transverse Mercator Projection

ÉCHELLE DE CONVERSION DES ALTITUDES
 Mètres 30 20 10 0 100 200 300 400 500 600 700 800 900 1000 Pieds

ÉQUIDISTANCE DES COURBES 50 PIEDS
 Altitudes en pieds
 Système de référence géodésique nord-américain 1987
 Projection transverse de Mercator

Information concerning bench marks and horizontal survey monuments can be obtained from the Survey, Canada Centre for Surveying, Ottawa.
 Pour tout renseignement concernant les repères de nivellement et les bornes géodésiques, prière de s'adresser à la Division des levés géodésiques, Centre canadien des levés, Ottawa.

ÉTABLI PAR LE CENTRE CANADIEN DE CARTOGRAPHIE, MINISTÈRE DE L'ÉNERGIE, DES MINES ET DES RESSOURCES. RÉVISIONNEMENTS À JOUR EN 1988. PUBLIÉE EN 1990.
 CES CARTES SONT EN VENTE AU BUREAU DES CARTES DU CANADA, MINISTÈRE DE L'ÉNERGIE, DES MINES ET DES RESSOURCES, OTTAWA, OU CHEZ LE VENDEUR LE PLUS PRÈS.
 © 1990. SA MAJESTÉ LA REINE DU CHEF DU CANADA. MINISTÈRE DE L'ÉNERGIE, DES MINES ET DES RESSOURCES.
MUSKEG LAKE
 73 K/11
 ÉDITION 3 ÉDITION

