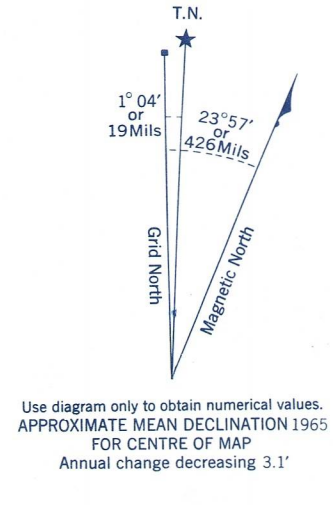
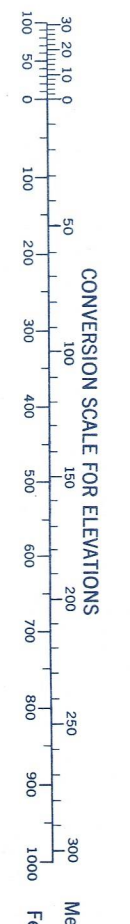


Refer to this map as: 82 L/9 W EDITION 1 ASE SERIES A 721



GRID ZONE DESIGNATION 11U	100,000 M. SQUARE IDENTIFICATION LGMG LFMF
------------------------------	--

TO GIVE A REFERENCE TO NEAREST 100 METRES  
EXAMPLE: STREAM JUNCTION

EASTING: Read number on grid line immediately to left of point  
Estimate tenths of a square from this line eastward to point. 02 3

NORTHING: Read number on grid line immediately below point  
Estimate tenths of a square from this line northward to point. 02 8

MILITARY GRID REFERENCE: 023028

Nearest similar grid reference 100,000 metres (about 63 miles)


ONE THOUSAND METRE  
UNIVERSAL TRANSVERSE MERCATOR GRID  
ZONE 11

Compiled 1963, by the SURVEYS AND MAPPING BRANCH, DEPARTMENT OF MINES AND TECHNICAL SURVEYS, Ottawa. Photographic taken 1947. Cartographic 1960. Printed 1966.

Copies may be obtained from the Map Distribution Office, Department of Mines and Technical Surveys, Ottawa.

**GATES CREEK**  
YALE DISTRICT  
BRITISH COLUMBIA

SCALE 1:50,000 ÉCHELLE



CONTOUR INTERVAL 100 FEET  
Elevations in Feet above Mean Sea Level  
North American Datum 1927  
Transverse Mercator Projection

ÉQUIDISTANCE DES COURBES 100 PIEDS  
Élévations en pieds au-dessus du niveau moyen de la mer  
Réseau géodésique nord-américain unifié (1927)  
Projection transverse de Mercator

- Roads: loose surface, dry weather; de gravier, période sèche
- cart track; de terre
- trail or portage; sentier ou portage
- Railway, normal gauge, single track; Chemin de fer voie unique (écartement normal)
- Power transmission line; Ligne de transport d'énergie
- Mine or Open cut; Mine ou fosse à ciel ouvert
- Horizontal control point, with elevation; Point géodésique avec cote
- Bench mark, with elevation; Repère de nivellement avec cote

- Building; Bâtiment
- School; École
- Church; Église
- LightHouse; Phare
- River with bridge; Rivière avec pont
- Stream, intermittent or dry; Cours d'eau intermittent, ou à sec
- Lake, intermittent, infodible; Lac intermittent, non imprécise
- Marsh or Swamp; Marais ou marécage
- Decression contours; Courbes de cotelette
- Barn; Grange
- Post Office; Bureau de poste
- Cemetery; Cimetière

Révisé en 1963 par la DIRECTION DES LÈVÉS ET DE LA CARTOGRAPHIE, MINISTÈRE DES MINES ET DES RELEVÉS TECHNIQUES, à partir des photographies aériennes prises en 1947. Vérification des souffrages en 1960. Imprimé en 1966.

Ces cartes sont en vente au Bureau de distribution des cartes, ministère des Mines et des Relevés techniques, Ottawa.

TABLAU D'ASSEMBLAGE DU SYSTÈME NATIONAL DE RÉFÉRENCE CARTOGRAPHIQUE

82L15E	82L16W	82L16E
82L10E	82L9W GATES CREEK	82L10E
82L7E	82L8W	82L8E

McGILL UNIVERSITY  
MAP COLLECTION  
NOV 15 1967  
GEOGRAPHY DEPARTMENT  
MONTREAL

**SUPERSEDED EDITION**

GATES CREEK  
82 L/9 W  
EDITION 1