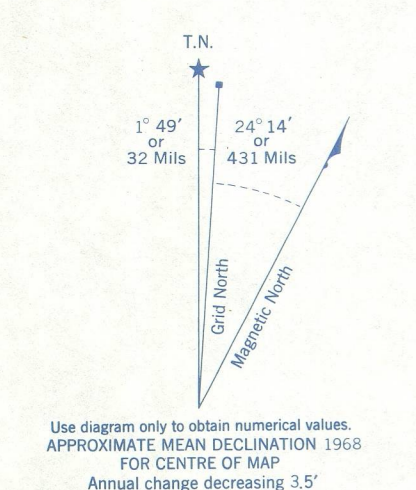

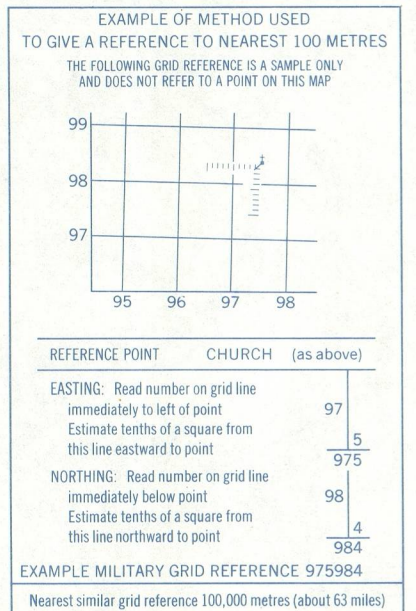
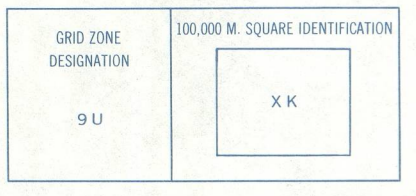




Refer to
this map as:
93 E/15
EDITION 1 MCE
SERIES A 721



ONE THOUSAND METRE
UNIVERSAL TRANSVERSE MERCATOR
GRID
ZONE 9



Produced 1968 by the SURVEYS AND MAPPING BRANCH,
DEPARTMENT OF ENERGY, MINES AND RESOURCES.
Photographic data taken in 1964. First survey 1964.
Printed 1975.
Copies may be obtained from the Map Distribution Office,
Department of Energy, Mines and Resources, Ottawa.

Roads:
loose or stabilized surface, all weather
loose surface, dry weather and
unclassified streets
cart track
trail or portage

Routes:
gravel aggloméré, toute saison
de gravier, temps sec et
rue, hors classe
de terre
sentier ou portage

2 miles or more
4 miles or more
less than 2 miles
less than 4 miles



This Provisional Map is equivalent to a standard
map of accurate information.
Some names on this map are not yet official.
Corrections or additions are invited by the
Survey and Mapping Branch.

Cette carte provisoire équivaut à une carte régulière
de haute précision et de renseignements.
Certains noms inscrits sur cette carte ne sont
pas encore officiels. La Direction des levés et
de la cartographie saurait gré au public de lui
signaler corrections ou additions.

Édité en 1968 par la DIRECTION DES LEVÉS ET DE LA CARTOGRAPHIE,
MINISTÈRE DE L'ÉNERGIE, DES MINES ET DES RESSOURCES. Données
des photographies aériennes prises en 1964. Levés sur le terrain en 1966, imprimée
en 1975.
Des cartes sont en vente au Bureau de distribution des cartes,
ministère de l'Énergie, des Mines et des Ressources, Ottawa.

**SUPERSEDED
EDITION**

McGILL UNIVERSITY
MAP COLLECTION
SEP 8 1971
GEOGRAPHICAL
MONTREAL