



Military users, refer to this map as: **SERIES A 721 SERIE**
 Références de cette carte pour usage militaire: **MAP 92 N/11 CARTE**
 ÉDITION 1 MCE ÉDITION

GLOSSARY GLOSSAIRE

Abandoned	Abandonné
Abutment	Appui
Acres	Acres
City Limits	Limites de ville
Cuttings	Debris
Ditch	Fossé
Dugout	Abri
Dumps	Décharge
Filtration Plant	Usine de filtration
Gas	Carburant
Golf Course	Terrain de golf
Iron Yard	Fonderie
Km	Kilomètres
Lake	Lac
Lakebed	Bénoir
Line	Ligne
Line Mark	Marqueur de ligne
Oil Wells	Puits de pétrole
Park	Parc
Risk	Péril
Senior Citizens Home	Foyer de l'âge d'or
St. Area	Station de St.
Storage Bag	Fondrière à filets
Survey Line	Ligne de levé
Tank	Réservoir
Water	Eau
Water Road	Chemin d'eau

For a complete glossary see reverse side
 Pour un glossaire complet, voir au verso

ABBREVIATIONS ABRÉVIATIONS

Aband.	Abandonné
C.	Cimetière
CO.	Couloir
E.	Éclaircie
Fr.	Ferry
R.	Indian Reserve
H.	Hospital
L.	Lake
M.	Mountain
Mun.	Municipality
P.O.	Post Office
PH.	Power House
RCMP.	Royal Canadian Mounted Police
Res.	Reservoir
Tran. Sta.	Transformer Station
TL.	Tree Farm License

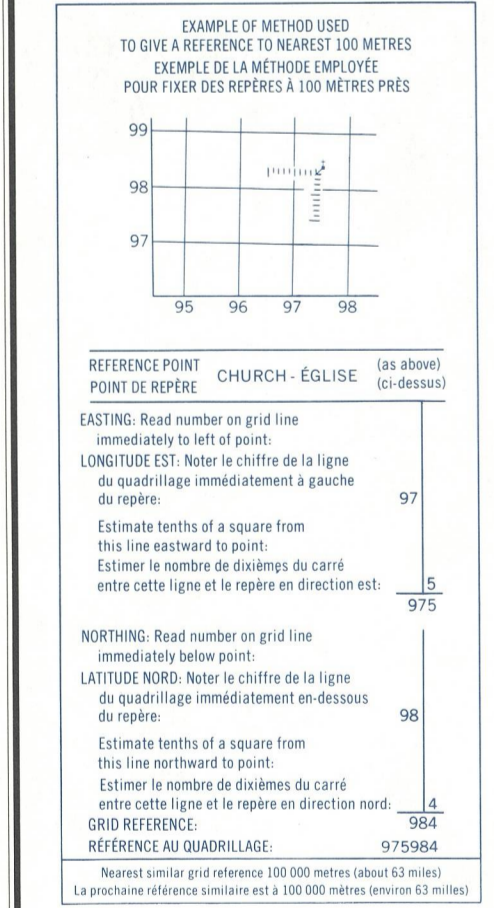
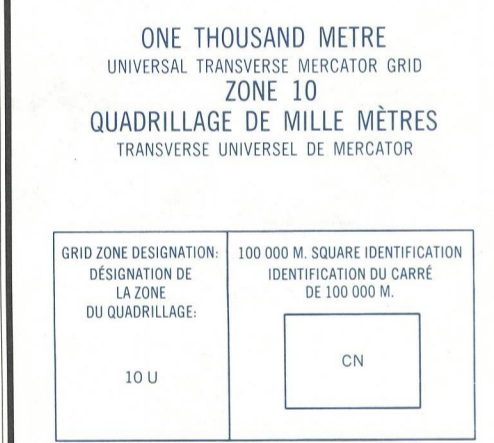



TABLEAU D'ASSEMBLAGE DU SYSTÈME NATIONAL DE RÉFÉRENCE CARTOGRAPHIQUE


92 N/13	92 N/14	92 N/15
92 N/12	92 N/11	92 N/10
92 N/9	92 N/8	92 N/7

INDEX TO ADDING MAPS OF THE NATIONAL TOPOGRAPHIC SYSTEM

Produced by the SURVEYS AND MAPPING BRANCH, DEPARTMENT OF ENERGY, MINES AND RESOURCES, from aerial photographs taken in 1976. Published in 1976.
 Copies may be obtained from the Canada Map Office, Department of Energy, Mines and Resources, Ottawa, or your nearest map dealer.
 © 1976. Her Majesty the Queen in Right of Canada, Department of Energy, Mines and Resources.

SIVA GLACIER
 COAST LAND DISTRICT RANGE 2
 BRITISH COLUMBIA
 Scale 1:50 000 Échelle

Roads: cartrack, trail, cut line or portage, sentier, percée ou portage
 Routes: de terre, sentier, percée ou portage
 FOR COMPLETE REFERENCE SEE REVERSE SIDE POUR UNE LISTE COMPLÈTE DES SIGNES, VOIR AU VERSO



Information concerning location and precise elevation of bench marks can be obtained by writing to the Geodetic Survey, Surveys and Mapping Branch, Ottawa.
 On peut obtenir des renseignements sur le lieu et l'altitude exacte des repères en écrivant au Directeur des Levés Géodésiques, Direction des Levés et de la Cartographie, Ottawa.
CONVERSION SCALE FOR ELEVATIONS
 METERS TO FEET AND VICE VERSA
 FEET TO METERS AND VICE VERSA
 ÉCHELLE DE CONVERSION DES ÉLEVATIONS
 MÈTRES EN PIEDS ET VICE VERSA
 PIEDS EN MÈTRES ET VICE VERSA

Éditée par la DIRECTION DES LEVÉS ET DE LA CARTOGRAPHIE, MINISTÈRE DE L'ÉNERGIE, DES MINES ET DES RESSOURCES, d'après des photographies aériennes prises en 1976. Publiée en 1976.
 Des copies peuvent être obtenues au Bureau des Cartes et de la Cartographie, Direction des Levés et des Ressources, Ottawa, ou chez votre marchand de cartes.
 © 1976. Sa Majesté La Reine du Canada, Ministère de l'Énergie, des Mines et des Ressources.