

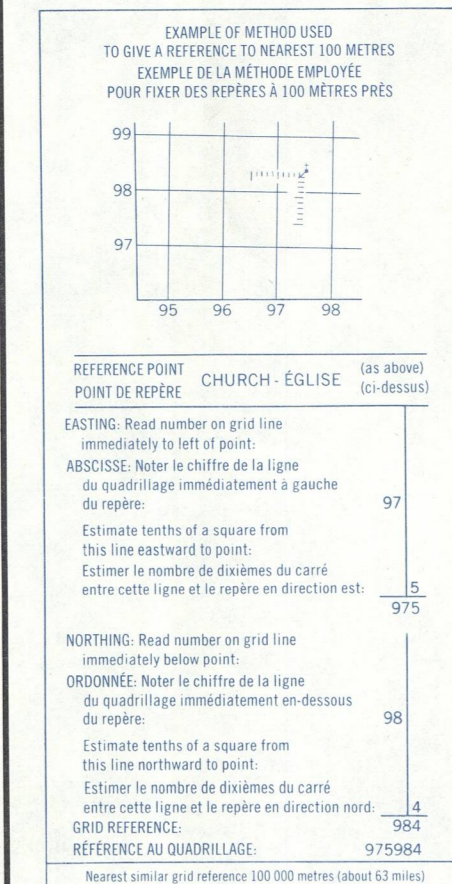
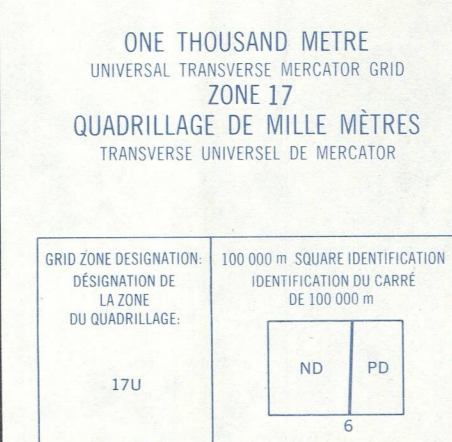
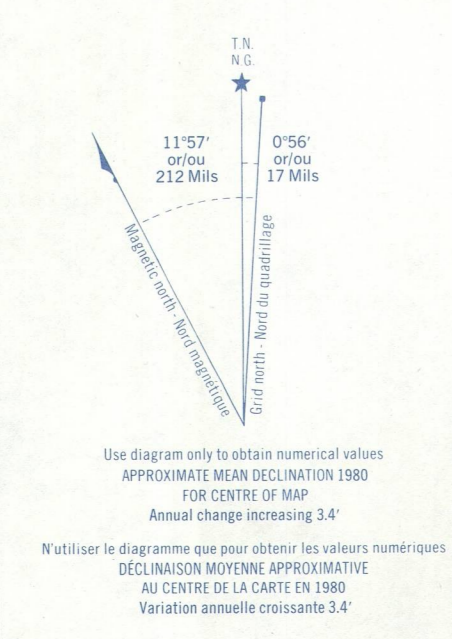
Military users refer to this map as: **SÉRIE A 751 SÉRIE MAP 32 D/4 CARTE**
 Références de cette carte pour usage militaire: **ÉDITION 2 MCE ÉDITION**

GLOSSARY GLOSSAIRE

Airfield	Terrain d'aviation
Area	Zone
Catchment	Zone de captation
Contour	Contour
Ditch	Fossé
Dugout	Abreuvoir
Dump	Décharge
Excavation	Tranchée
Gas	Station de gaz
Gas Compressor	Station de compression
Jack Yard	Atelier
Kiln	Four
Lodging	Hôtel
Mine Waste	Débris de mine
Power House	Centrale électrique
Park	Parc
Rail	Voie ferrée
Service Station	Station-service
Sk Area	Station de ski
Strong Wall	Mur de soutènement
Surveyed Line	Ligne arpentée
Tank	Réservoir
Water	Eau
Winter Road	Chemin d'hiver

ABBREVIATIONS ABRÉVIATIONS

Aband.	Abandoned	Abandonné
C	Cemetery	Cimetière
CD	County	Comté
E	Elevator	Élévateur
F	Ferry	Ferrière
H	Hotel	Hôtel
H	Hospital	Hôpital
M	Mine	Mine
M	Micro-wave	Micro-ondes
M	Municipality	Municipalité
P	Post Office	Bureau de poste
PH	Power House	Centrale électrique
RCW	Road Canadian Mounted Police	Route
R	Road	Road
Tran. Sta.	Transformer Station	Poste de transformation
TL	Tree Farm Licence	Licence de sylviculture



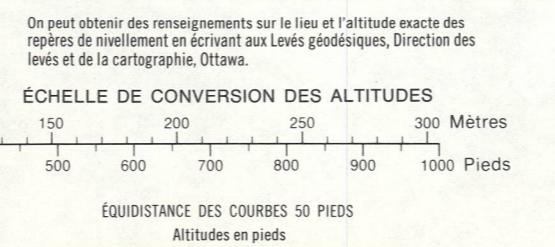
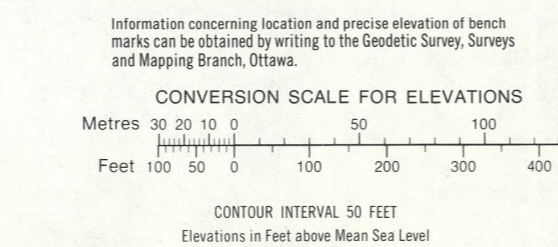
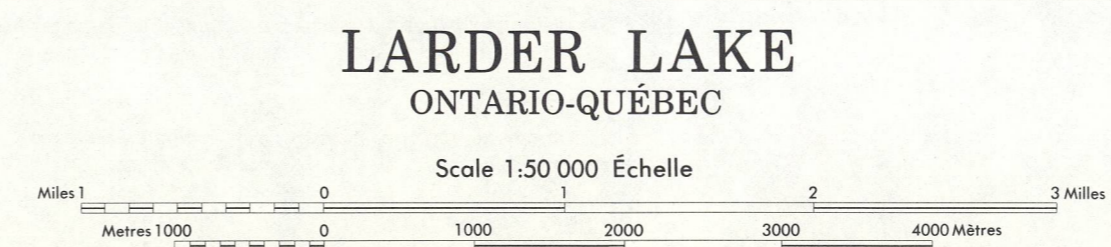
TABLIÉAU D'ORDONNANCE DU SYSTÈME NATIONAL DE RÉFÉRENCE CARTOGRAPHIQUE

42 A 8	32 B 5	32 B 6
42 A 1	32 B 4	32 B 3
41 P 16	31 M 13	31 M 14

Produced by the SURVEYS AND MAPPING BRANCH, DEPARTMENT OF ENERGY, MINES AND RESOURCES. Updated from aerial photographs taken in 1978. Cartes mises à jour par le Service des levés et de la cartographie, du Ministère de l'énergie, des mines et des ressources. Actualisées à partir de photographies aériennes prises en 1978.

Roads
 hard surface, all weather pavée, toute saison
 hard surface, all weather gravier, aggloméré, toute saison
 loose surface, dry weather de gravier, temps sec
 uncrossed streets sans croisement
 cart track de terre
 trail, cut line or portage sentier, percée ou portage

Routes
 2 lanes 2 voies
 2 lanes 2 voies
 2 lanes 2 voies
 2 lanes 2 voies



Information concerning location and elevation of bench marks can be obtained by writing to the Geodetic Survey, Surveys and Mapping Branch, Ottawa.
 On peut obtenir des renseignements sur la localisation et l'altitude exacte des repères de nivellement en écrivant aux Levés géodésiques, Direction des levés et de la cartographie, Ottawa.

Établie par la DIRECTION DES LEVÉS ET DE LA CARTOGRAPHIE, MINISTÈRE DE L'ÉNERGIE, DES MINES ET DES RESSOURCES. Mise à jour à partir de photographies aériennes prises en 1978. Vérification des ouvrages en 1979. Polésie en 1981.
 Ces cartes sont en vente au Service des cartes du Canada, Ministère de l'énergie, des mines et des ressources, Ottawa, au prix de \$2.00 par copie.