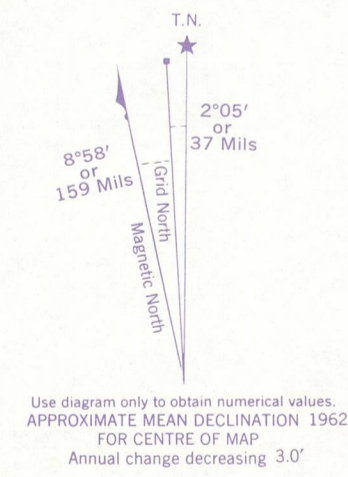



Refer to this map as: 31K/5 WEST EDITION 2 ASE SERIES A 761



GRID ZONE DESIGNATION	18 T	100,000 M. SQUARE IDENTIFICATION	TG
-----------------------	------	----------------------------------	----

TO GIVE A REFERENCE TO NEAREST 100 METRES

EXAMPLE: ROCKS

EASTING: Read number on grid line immediately to left of point	76
Estimate tenths of a square from this line westward to point	7
NORTHING: Read number on grid line immediately below point	767
Estimate tenths of a square from this line northward to point	9
MILITARY GRID REFERENCE	767369

Nearest similar grid reference 100,000 metres (about 63 miles)

ONE THOUSAND METRE UNIVERSAL TRANSVERSE MERCATOR GRID ZONE 18

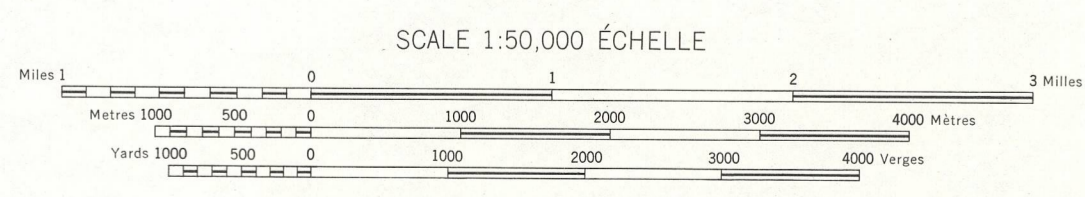
BROWN NUMBERED TICKS INDICATE THE 1000 METRE U.T.M. GRID ZONE 17

Produced and printed by the SURVEYS AND MAPPING BRANCH, DEPARTMENT OF MINES AND TECHNICAL SURVEYS, 1962. from air photographs taken in 1950.

Établi et imprimé par la DIRECTION DES LEVÉS ET DE LA CARTOGRAPHIE, MINISTÈRE DES MINES ET DES RELEVÉS TECHNIQUES en 1962, d'après les photographies aériennes prises en 1950.

ROWANTON QUÉBEC

Roads	Routes	more than 2 lanes	2 lanes
hard surface, all weather	pavée, toute saison	—	—
hard surface, all weather	pavée, toute saison	—	—
loose surface, all weather	de gravier, toute saison	—	—
loose surface, dry weather	de gravier, période sèche	—	—
cart track	de terre	—	—
trail or portage	sentier ou portage	—	—
Railway, normal gauge, single track	Chemin de fer, voie unique (écartement normal)	—	—
Horizontal control point, with elevation	Point géodésique avec cote	454	—
Bench mark, with elevation	Repère de nivellement avec cote	BM 157	—



CONTOUR INTERVAL 50 FEET
Elevations in Feet above Mean Sea Level
North American Datum 1927
Transverse Mercator Projection
MAGNETIC DECLINATION 11°03' WEST
AT CENTRE OF MAP 1962
Annual change (decreasing) 3'

ÉQUIDISTANCE DES COURBES: 50 PIEDS
Élévations en pieds au-dessus du niveau moyen de la mer
Réseau géodésique nord-américain unifié (1927)
Projection transverse de Mercator
DÉCLINAISON MAGNÉTIQUE AU CENTRE DE LA FEUILLE EN 1962: 11°03' OUEST
Variation annuelle (décroissante) 3'

Building	Bâtiment	Barn	Grange
School	École	Post Office	Bureau de poste
Church	Église	Cemetery	Cimetière
Mine or open cut	Mine ou fosse à ciel ouvert	Phone	—
Power transmission line	Ligne de transport d'énergie	River with bridge	Rivière avec pont
Stream, intermittent or dry	Cours d'eau intermittent, ou à sec	Lake intermittent, infundate	Lac intermittent; rive imprévisible
Mare or Swamp	Mars ou marécage	Depression contours	Courbes de coudette

TABLEAU D'ASSEMBLAGE DU SYSTÈME DE RÉFÉRENCE CARTOGRAPHIQUE NATIONAL

31 L/9 E	31 K/12 W	31 K/12 E
31 L/8 E	31 K/5 W	31 K/5 E
31 L/7 E	31 K/4 W	31 K/4 E

INDEX TO ADJOINING SHEETS OF THE NATIONAL TOPOGRAPHIC SYSTEM

McGILL UNIVERSITY MAP COLLECTION
OCT 23 1968
GEOGRAPHY DEPARTMENT
SUPERSEDED EDITION

ROWANTON 31 K/5 W EDITION 2 1962