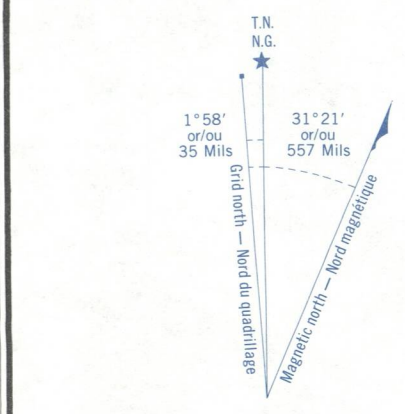
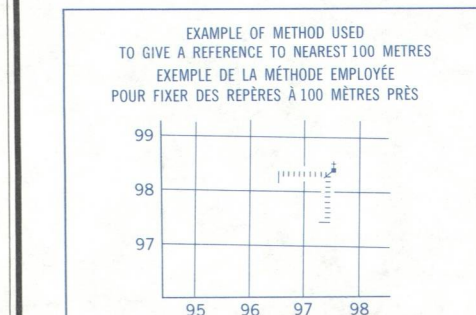
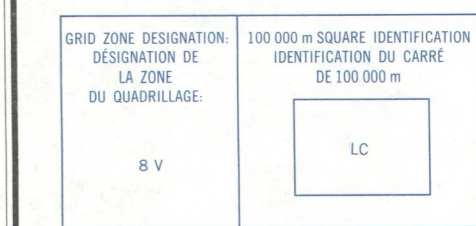


Military users, refer to this map as: **SERIES A 722 SÉRIE**
 Référence de cette carte pour usage militaire: **MAP 115 A/11 CARTE**
 ÉDITION 2 MCE ÉDITION



Use diagram only to obtain numerical values
 APPROXIMATE MEAN DECLINATION 1983
 FOR CENTRE OF MAP
 Annual change decreasing 5.7
 Utiliser le diagramme que pour obtenir les valeurs numériques
 DÉCLINAISON MOYENNE APPROXIMATIVE
 AU CENTRE DE LA CARTE EN 1983
 Variation annuelle décroissante 5.7

ONE THOUSAND METRE
 UNIVERSAL TRANSVERSE MERCATOR GRID
ZONE 8
QUADRILLAGE DE MILLE MÈTRES
 TRANSVERSE UNIVERSEL DE MERCATOR



REFERENCE POINT CHURCH - EGLISE (as above) (ci-dessus)
EASTING: Read number on grid line immediately to left of point.
ABSCISSE: Note the chiffre de la ligne du quadrillage immédiatement à gauche du repère.
 Estimate tenths of a square from this line eastward to point.
 Estimer le nombre de dixièmes de carré entre cette ligne et le repère en direction est: 15/100 = 0.15
NORTHING: Read number on grid line immediately below point.
ORDONNÉE: Note the chiffre de la ligne du quadrillage immédiatement en dessous du repère.
 Estimate tenths of a square from this line northward to point.
 Estimer le nombre de dixièmes de carré entre cette ligne et le repère en direction nord: 4/100 = 0.04
GRID REFERENCE: 9704
REFFÉRENCE AU QUADRILLAGE: 9704
 Nearest similar grid reference 100 000 metres
 La prochaine référence similaire est à 100 000 mètres

Produced by the SURVEYS AND MAPPING BRANCH, DEPARTMENT OF ENERGY, MINES AND RESOURCES. Issued from aerial photographs taken in 1979. Color check 1981. Published in 1984.

Cartes may be obtained from the Canada Map Office, Department of Energy, Mines and Resources, Ottawa, or your nearest map dealer.
 © 1984, Her Majesty the Queen in Right of Canada, Department of Energy, Mines and Resources.

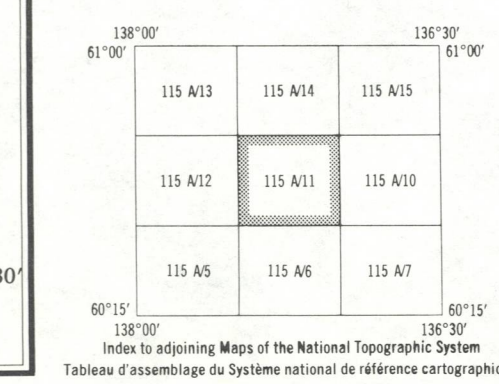
Roads: loose or stabilized surface, all weather, 2 lanes or more, less than 2 lanes, loose surface, dry weather, 2 lanes or more, less than 2 lanes, unclassified road or street, route non classée ou rue, cart track, de terre, trail, cut line or portage, sentier, percée ou portage.
 Routes: gravier, aggloméré, toute saison, 2 voies ou plus, moins de 2 voies, de gravier, temps sec, route non classée ou rue, de terre, sentier, percée ou portage.
 FOR COMPLETE REFERENCE SEE REVERSE SIDE. POUR UNE LISTE COMPLETE DES SIGNES, VOIR AU VERSO.

KATHLEEN LAKES
YUKON TERRITORY TERRITOIRE DU YUKON
 Scale 1:50 000 Échelle
 Miles 1 0 1 2 3 Miles
 Metres 1000 0 1000 2000 3000 4000 Mètres

Information concerning bench marks and horizontal survey monuments can be obtained from Geodetic Survey, Survey and Mapping Branch, Ottawa.
CONVERSION SCALE FOR ELEVATIONS
 Metres 20 30 40 50 100
 Feet 100 200 300 400 500 1000
 Contour Interval: 100 Feet
 Élévations in Feet above Mean Sea Level
 North American Datum 1927
 Transverse Mercator Projection

For topographical information concerning the map and its contents, refer to the map's title block.
ECHELLE DE CONVERSION DES ALTITUDES
 Mètres 200 300 400 500 1000
 Pieds 600 700 800 900 1000
 Échelle de référence géodésique nord-américain, 1927
 Projection transverse de Mercator

Établi par la DIRECTION DES LEVÉS ET DE LA CARTOGRAPHIE, MINISTÈRE DE L'ÉNERGIE, DES MINES ET DES RESSOURCES. Mise à jour à partir de photographies aériennes prises en 1979. Vérification des couleurs en 1981. Publié en 1984.
 Ces cartes sont en vente au Bureau des Cartes du Canada, Ministère de l'Énergie, des Mines et des Ressources, Ottawa, ou chez le revendeur de cartes.
 © 1984, Sa Majesté La Reine du Chef du Canada, Ministère de l'Énergie, des Mines et des Ressources.



KATHLEEN LAKES
 115 A/11
 ÉDITION 2 ÉDITION

Energy, Mines and Resources Canada Énergie, Mines et Ressources Canada