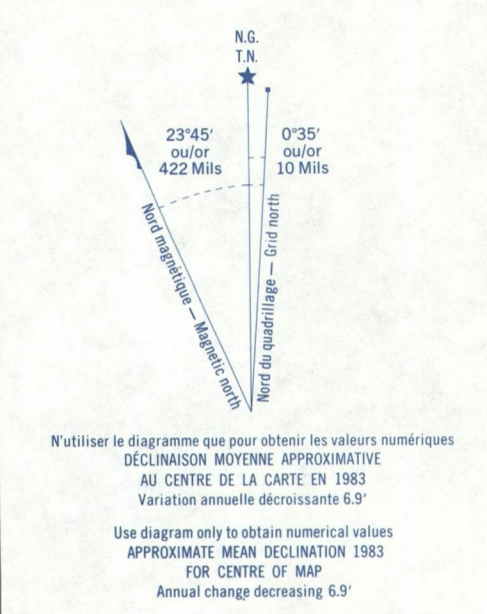
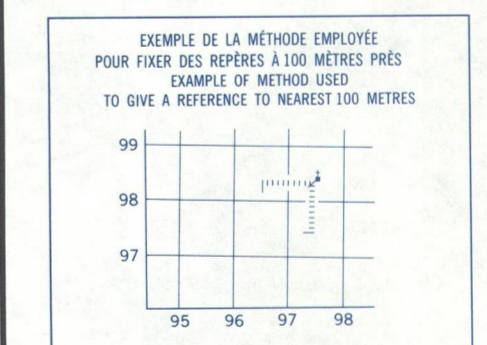


Référence de cette carte pour usage militaire: Military users, refer to this map as: SÉRIE A 761 SERIES CARTE 22 K/8 MAP ÉDITION 2 MCE EDITION

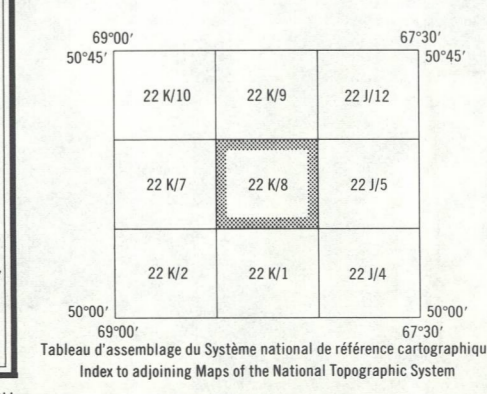


QUADRILLAGE DE MILLE MÈTRES  
TRANSVERSE UNIVERSEL DE MERCATOR  
ZONE 19  
ONE THOUSAND METRE  
UNIVERSAL TRANSVERSE MERCATOR GRID

DESIGNATION DE LA ZONE DU QUADRILLAGE GRID ZONE DESIGNATION	IDENTIFICATION DU CARRÉ DE 100 000 m QUADRE IDENTIFICATION
19 U	EF



POINT DE REPÈRE: ÉGLISE - CHURCH  
REFERENCE POINT: CHURCH - CHURCH (see above)  
ASSOCIÉ: Notez le chiffre de la ligne de quadrillage immédiatement à gauche du repère.  
EASTING: Read number on grid line immediately to left of point.  
ESTIMEZ le nombre de divisions de carré entre cette ligne et le repère en direction est. Estimez le nombre de divisions de carré entre cette ligne et le repère en direction nord.  
ORTHOGONAL: Notez le chiffre de la ligne de quadrillage immédiatement en dessous du repère.  
NORTHING: Read number on grid line immediately below point.  
ESTIMEZ le nombre de divisions de carré entre cette ligne et le repère en direction nord.  
ESTIMEZ le nombre de divisions de carré entre cette ligne et le repère en direction est.  
GRID REFERENCE: 975984  
La structure de référence similaire est à 100 000 mètres.  
Nearest similar grid reference 100 000 metres.



Échelle 1:50 000 Scale  
Mètres 0 1000 2000 3000 4000  
Verges 0 1000 2000 3000 4000  
Routiers: gravier, aggloméré, toute saison; de gravier, temps sec; route non classée ou rue; de terre; sentier, cercle ou portage.  
Routiers: loose or stabilized surface, all weather; loose surface, dry weather; unclassified road or street; dirt track; trail, cut line or portage.  
POUR UNE LISTE COMPLÈTE DES SIGNES, VOIR AU VERSO  
FOR COMPLETE REFERENCE SEE REVERSE SIDE

LAC CLAIRVAL  
MUNICIPALITÉ RÉGIONALE DE COMITÉ DE MANICOUAGAN  
QUÉBEC  
Échelle 1:50 000 Scale  
Mètres 0 1000 2000 3000 4000  
Verges 0 1000 2000 3000 4000

Information concerning bench marks and horizontal survey monuments can be obtained from Geodetic Survey Services and Mapping Branch, Ottawa.  
CONVERSION SCALE FOR ELEVATIONS  
Mètres 0 100 200 300 400 500 600 700 800 900 1000  
Feet 0 300 600 900 1200 1500 1800 2100 2400 2700 3000  
EQUIDISTANCE DES COURBES 50 PIEDS  
Altitudes en pieds  
North American Datum 1983  
Projection transverse de Mercator

Produced by the SURVEYS AND MAPPING BRANCH, DEPARTMENT OF ENERGY, MINES AND RESOURCES, updated from aerial photographs taken in 1981. Published in 1983.  
Copies may be obtained from the Canada Map Office, Department of Energy, Mines and Resources, Ottawa, or your nearest map dealer.  
© 1983 Her Majesty the Queen in Right of Canada, Department of Energy, Mines and Resources.

LAC CLAIRVAL  
22 K/8  
ÉDITION 2 EDITION  
Energie, Mines et Ressources Canada  
Energy, Mines and Resources Canada