

PRODUCED BY THE CENTRE FOR TOPOGRAPHIC INFORMATION, NATURAL RESOURCES CANADA, INFORMATION CURRENT AS OF 1998. ROAD NETWORK, BOUNDARIES AND TOPOONYMS CURRENT AS OF 1998. PUBLISHED 1998.

© 1998. HER MAJESTY THE QUEEN IN RIGHT OF CANADA.


FOR ALL COMMENTS OR QUESTIONS CONCERNING MAPS, PLEASE CALL 1-800-465-6277.

FOR ALL QUESTIONS CONCERNING DIGITAL DATA, PLEASE CALL 1-800-661-2638.

SOURCES:
 Geographic Survey Division
 Bench marks, national survey measurements and coordinate conversion

Roads: hard surface base or stabilized surface, all weather base surface, dry weather street/classified road vehicle track trail, cut line or portage	Routes: redoublement dur redoublement dur gravel/aggregate, tube section gravel, lamps and route non classée chemin de terre sentier, perçure ou portage	— dual highway — gravel — 2 lanes or more — 2 lanes or more — 2 lanes or more — 2 lanes or more — 2 lanes or more	non dual highway non gravel non 2 lanes or more non 2 lanes or more non 2 lanes or more non 2 lanes or more non 2 lanes or more
---	---	---	---

FOR COMPLETE REFERENCE SEE REVERSE SIDE. POUR UNE LÈGÈRE COMPLÈTE DES DONNÉES, VOIR AU VERSO.



CONVERSION SCALE FOR ELEVATIONS
 Metres 20 100 200 300 400 500 600 700 800 900 1000
 Feet 100 500 1000 1500 2000 2500 3000 3500 4000 4500

ÉCHELLE DE CONVERSION DES ALTITUDES
 Mètres 20 100 200 300 400 500 600 700 800 900 1000
 Pieds 100 500 1000 1500 2000 2500 3000 3500 4000 4500

CONTOUR INTERVAL IN METRES
 Élévation in Metres above Mean Sea Level
 TRANSMÈRE MERCATOR PROJECTION
 North American Datum 1983

ÉQUIDISTANCE DES COURBES 10 MÈTRES
 Altitudes en mètres
 PROJECTION TRANSVÈRE DE MERCATOR
 Système de référence géodésique nord-américain 1983

Conversion des coordonnées: NAD 83 (NAD 83) à NAD 27
 NAD 27 (NAD 27) à NAD 83

Geographic: Latitude - subtract 0.3°
 Longitude - add 21°
 Grid: Northing - subtract 226 m
 Easting - subtract 52 m

Conversion des coordonnées: NAD 83 (NAD 83) à NAD 27
 NAD 27 (NAD 27) à NAD 83

Coordonnées géographiques: Latitude - soustraire 0.3°
 Longitude - additionner 21°
 Quadrillage: Northing - soustraire 226 m
 Easting - soustraire 52 m

SOURCES:
 Division des levés géodésiques
 Bureaux de nivellement, données altimétriques et conversion de coordonnées

ÉTABLI PAR LE CENTRE D'INFORMATION TOPOGRAPHIQUE, RESSOURCES NATURELLES CANADA, RENSEIGNEMENTS À JOUR EN 1998. RÉSEAU ROUTIER, LIMITES ET TOPONYMES À JOUR EN 1998. PUBLIÉ EN 1998.

© 1998. SA MAJESTÉ LA REINE DU CHEF DU CANADA.

POUR TOUT COMMENTAIRE OU TOUTE QUESTION CONCERNANT LES CARTES, S.V.P. TÉLÉPHONER AU 1-800-465-6277.

POUR TOUTES QUESTIONS CONCERNANT LES DONNÉES NUMÉRIQUES, PRIÈRE DE TÉLÉPHONER AU 1-800-661-2638.

Military users, refer to this map as: Références de cette carte pour usage militaire.

SERIES A 751 SERIE MAP 21 A/14 CARTE ÉDITION 4 MÈTRE ÉDITION

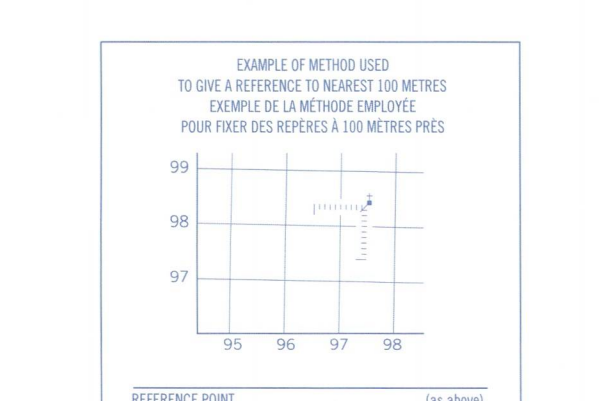
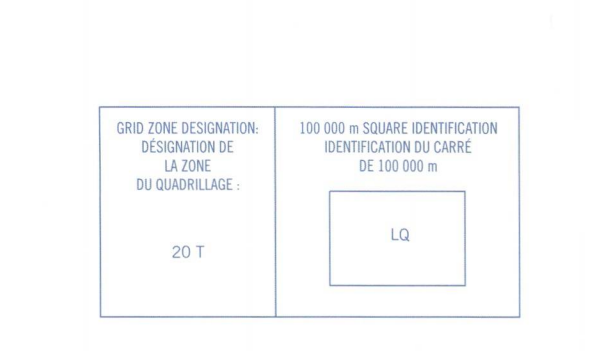
This diagram will be useful to obtain approximate values APPROXIMÉMENT VALEUR APPROXIMATIVE POUR LES USAGES DE RÉFÉRENCE.

Annual change decreasing 3.7" Annuel change décroissant 3.7"

Utiliser le diagramme pour obtenir des valeurs approximatives APPROXIMATIVEMENT VALEUR APPROXIMATIVE POUR LES USAGES DE RÉFÉRENCE.

ANNUAL CHANGE DECREASING 3.7" ANNUEL CHANGE DÉCROISSANT 3.7"

ONE THOUSAND METRE
 UNIVERSAL TRANSVERSE MERCATOR GRID
 ZONE 20
 QUADRILLAGE UNIVERSEL TRANSVERSE DE MERCATOR DE MILLE MÈTRES



ATTENTION: POINT DE RÉFÉRENCE CHURCH - ÉGLISE (see above) (voir ci-dessus)

EASTING: Read number on grid line immediately to left of point. **ABSCISSE:** Note le chiffre de la ligne de quadrillage immédiatement à gauche du point.

ESTIMATE WIDTH OF SQUARE FROM THIS LINE TOWARD TO POINT: Estimate le nombre de divisions du carré entre cette ligne et le point en direction vers le point.

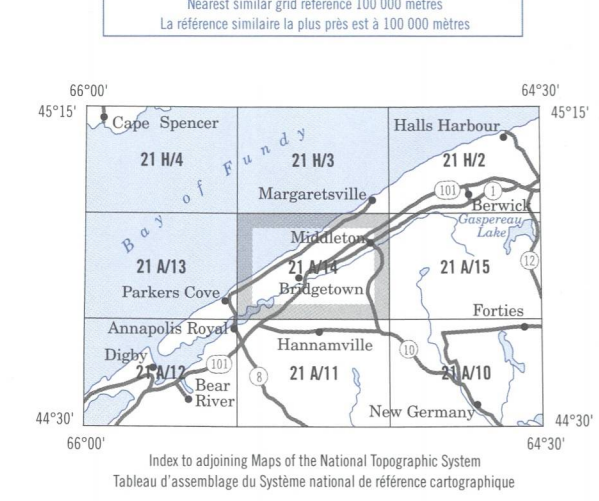
NORTHING: Read number on grid line immediately below point. **ORDONNÉE:** Note le chiffre de la ligne de quadrillage immédiatement en dessous du point.

ESTIMATE HEIGHT OF SQUARE FROM THIS LINE TOWARD TO POINT: Estimate le nombre de divisions du carré entre cette ligne et le point en direction vers le point.

GRID REFERENCE: "100" "000" **RÉFÉRENCE AU QUADRILLAGE:** "975000" "975000"

*Number on grid represents 100 metres. *Le chiffre sur la ligne représente 100 mètres.

La référence est en plus petit que 1 000 000 mètres.



LOCAL DEALER **DETTAILLANT LOCAL**

NRCan TOPOGRAPHIC MAPS
 LES CARTES TOPOGRAPHIQUES DE NRCan

BRIDGETOWN
 21 A/14
 SCALE 1:50 000 ÉCHELLE



McGill University Libraries
 3 101 506 451 1

21 A/14
 ÉDITION 4 ÉDITION