


Military users, refer to this map as: MAP 54 B/4 CARTE 54 B/4 ÉDITION 1



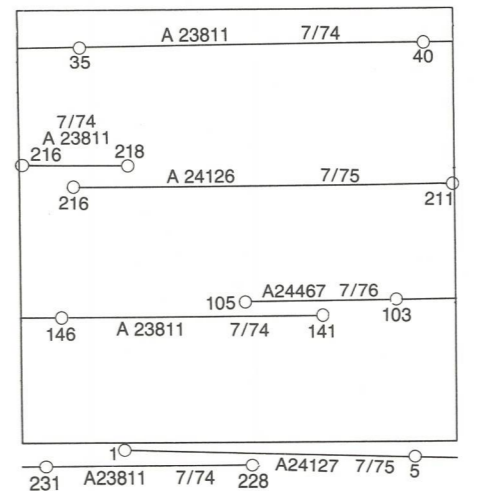
LEGEND - LÉGENDE

- ROAD, HARD SURFACE, ALL WEATHER... ROUTE, SURFACE DURÉE, TOUTES SAISONS
ROAD, LOOSE SURFACE... ROUTE, SURFACE DE GRAVIER
CART TRACK, WINTER ROAD... CHEMIN DE CHARRON, ROUTE D'HIVER

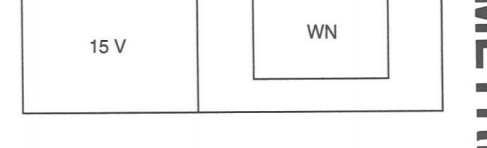
METRIC/MÉTRIQUE

METRIC/MÉTRIQUE

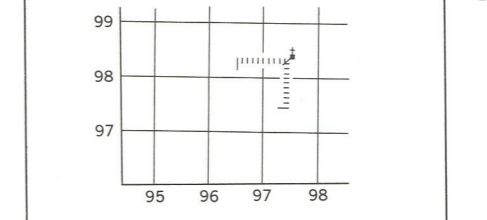
PHOTOGRAPHY PHOTOGRAPHIE




GRID ZONE DESIGNATION



EXAMPLE OF METHOD USED



REVISION

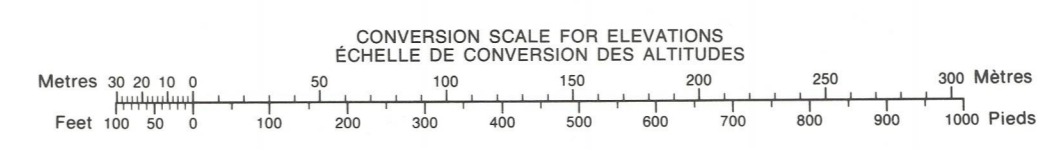


REFERENCE POINT

CHURCH - ÉGLISE
EASTING: Read number on grid line immediately to left of point.
ABSCISSA: Note le chiffre de la ligne de quadrillage immédiatement à gauche du repère.

Table with 3 columns: 54 C/8, 54 B/5, 54 B/6; 54 C/1, 54 B/4, 54 B/3; 53 N/16, 53 O/13, 53 O/14

ONE THOUSAND METRE
UNIVERSAL TRANSVERSE MERCATOR GRID
ZONE 15
QUADRILLAGE DE MILLE MÈTRES
TRANSVERSE UNIVERSEL DE MERCATOR



PRODUCED BY THE SURVEYS AND MAPPING BRANCH, DEPARTMENT OF ENERGY, MINES AND RESOURCES, OTTAWA, PUBLIÉE PAR LE BUREAU DES CARTES DU CANADA, MINISTÈRE DE L'ÉNERGIE, DES MINES ET DES RESSOURCES, OTTAWA.

ELEVATIONS IN METRES ABOVE MEAN SEA LEVEL. CONTOUR INTERVAL... 10 METRES. NORTH AMERICAN DATUM 1927. TRANSVERSE MERCATOR PROJECTION.

PRYOR LAKE MANITOBA. EAST OF SECOND MERIDIAN EAST EST DU DEUXIÈME MÉRIDIEN-EST. Scale 1:50 000 Échelle.

ALTITUDES EN MÈTRES. ÉQUIDISTANCE DES COURBES... 10 MÈTRES. PROJECTION TRANSVERSE DE MERCATOR.

ÉTABLI PAR LA DIRECTION DES LÈVES ET DE LA CARTOGRAPHIE, MINISTÈRE DE L'ÉNERGIE, DES MINES ET DES RESSOURCES, OTTAWA, PUBLIÉE EN VENTE AU BUREAU DES CARTES DU CANADA, MINISTÈRE DE L'ÉNERGIE, DES MINES ET DES RESSOURCES, OTTAWA, OU CHEZ LE Vendeur le plus près.